

**Porter à connaissance
des services de l'Etat**

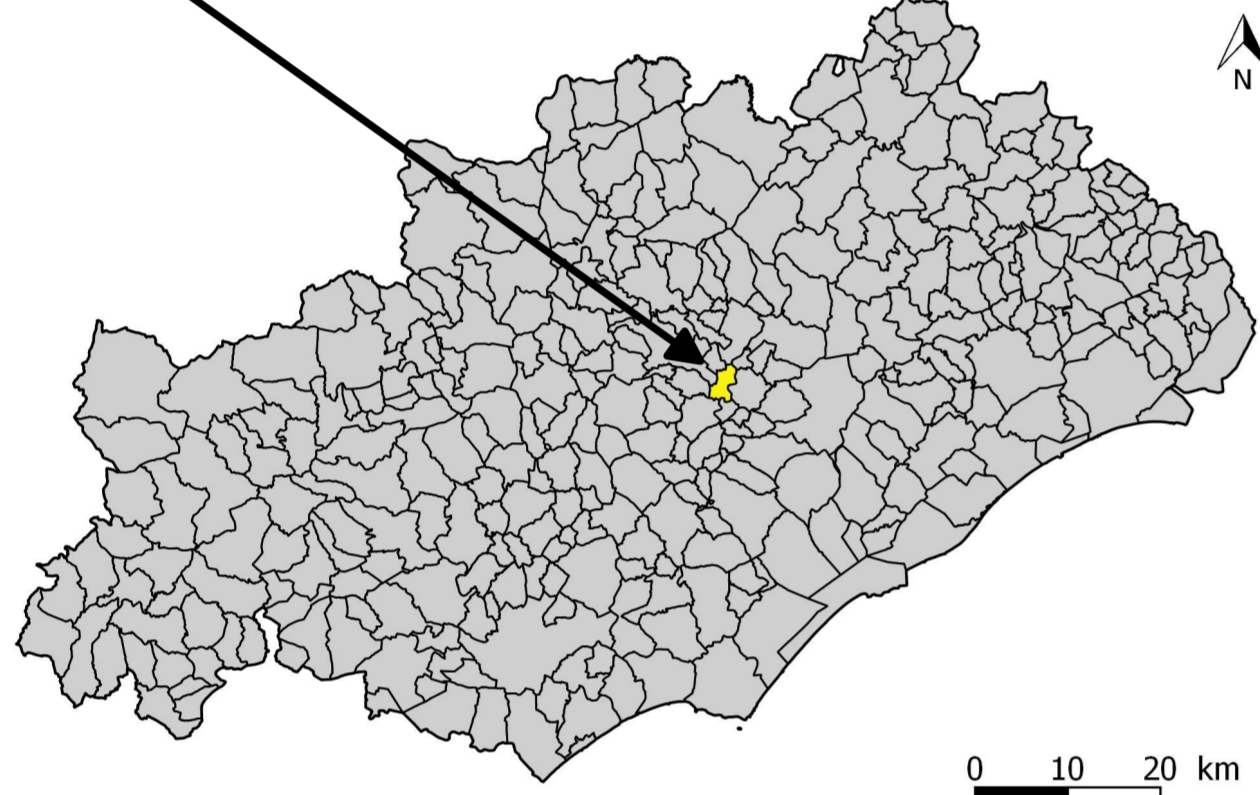
Commune de CANET

**Cotes des plus hautes eaux
relevées lors des épisodes
pluvieux de septembre 2014**

Novembre 2016

Echelle: 1/5 000

CANET Plan de situation

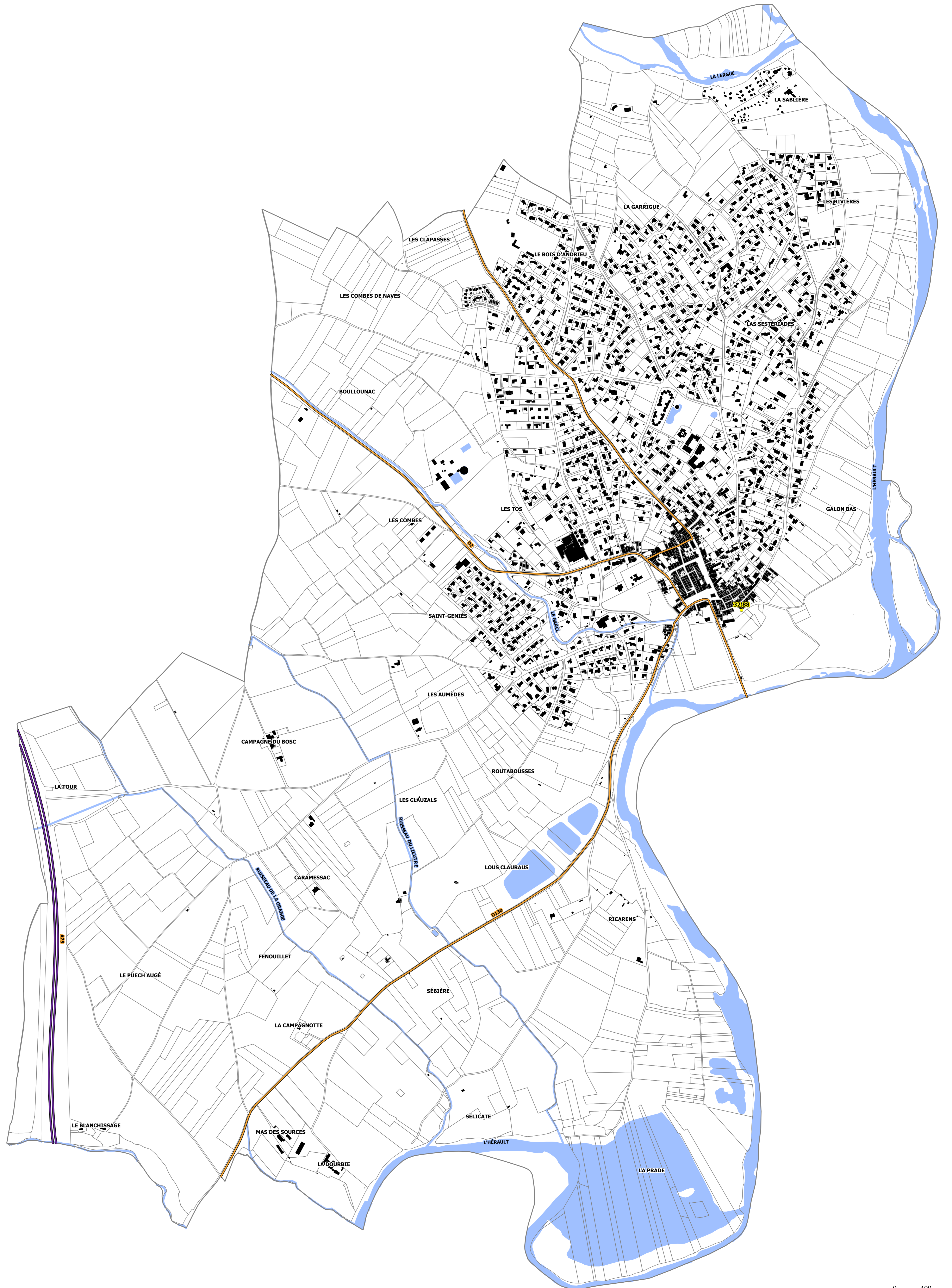
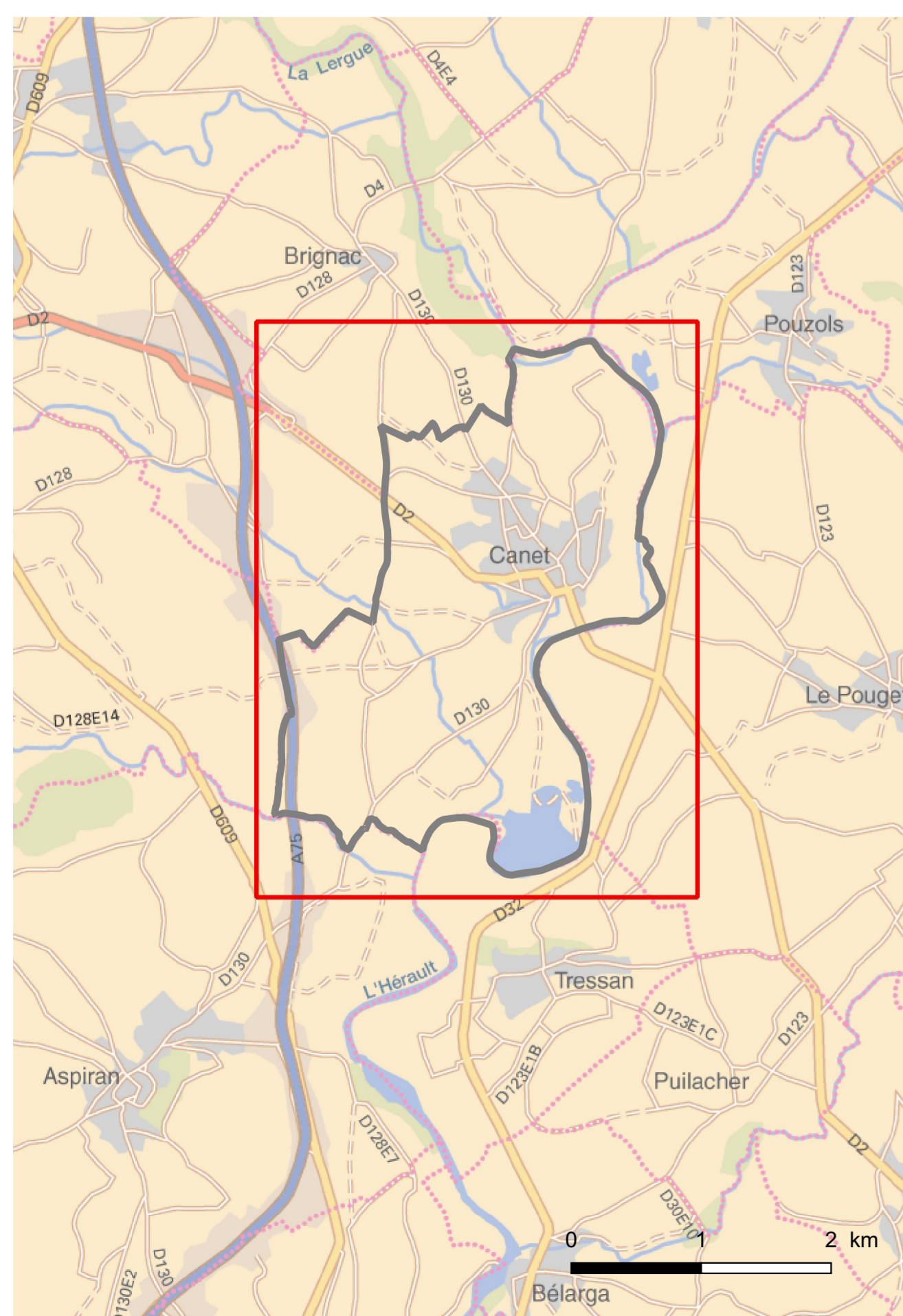


Légende

● Cote NGF des plus hautes eaux relevées

DDTM 34
Service Eau Risques et Nature
Unité Prévention des Risques
Naturels et Technologiques

© IGN - BdParcellaire France Raster Bd Carthage Bd Topo®



0 100 200 m