Direction Départementale des Territoires et de la Mer de l'Hérault
Préfet de l'Hérault

PORTER A CONNAISSANCE DES SERVICES DE L'ETAT

COMMUNE DE SAINT-PARGOIRE

Cote des plus hautes eaux relevées lors des épisodes pluvieux de septembre 2014

Décembre 2016

Echelle : 1/5 000

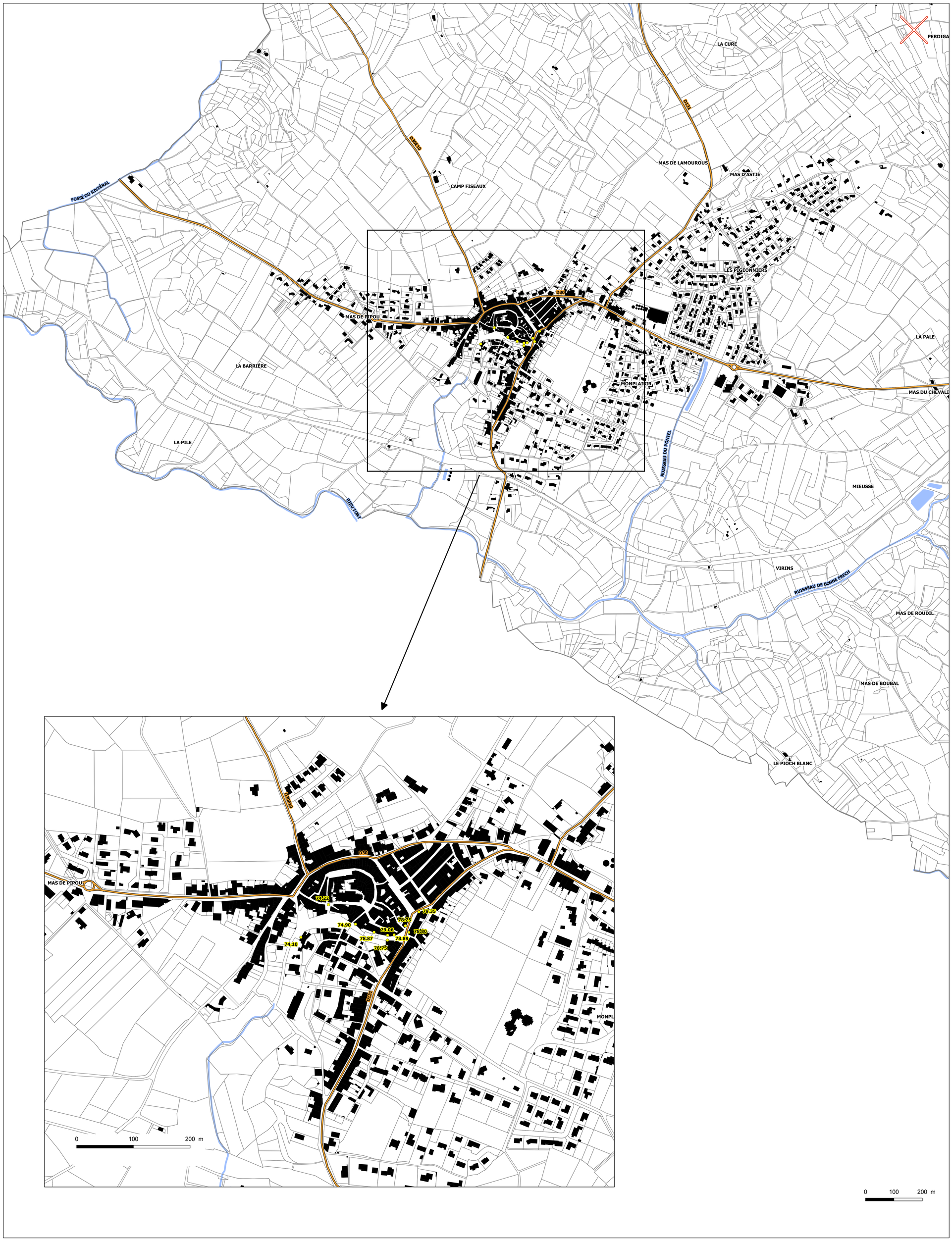

Plan de situation de la commune

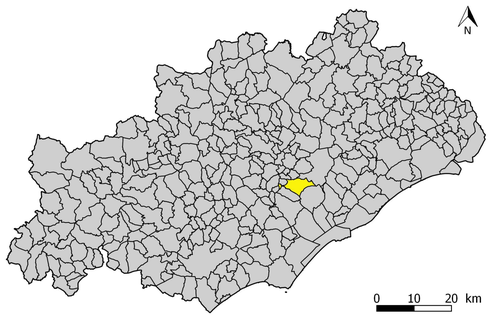

Légende

- Cote NGF des plus hautes eaux relevées

DDTM 34
Service Eau Risques et Nature
Unité Prévention des Risques
Naturels et Technologiques
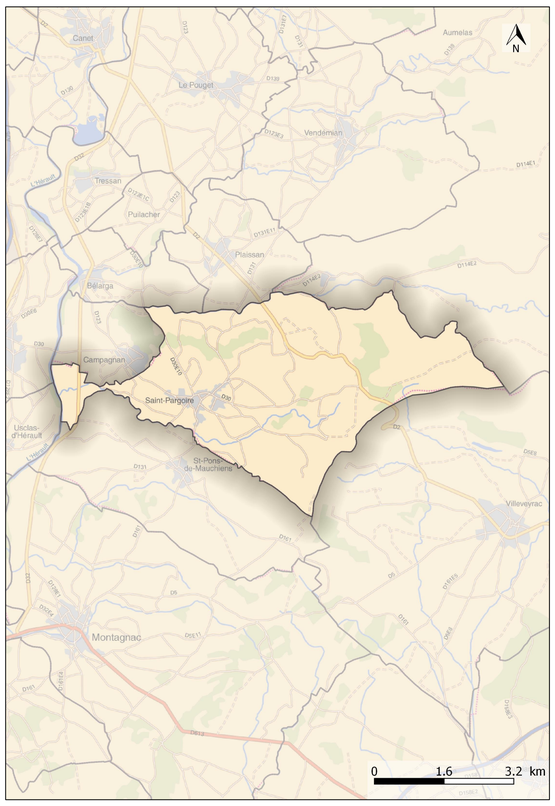
© IGN - Bd Parcellaire Bd Topo France Raster®