

**Bassin houiller de Graissessac et  
district polymétallique de Villecelle**

**Porter à connaissance de l'étude des  
aléas miniers**

**COMMUNE DE  
SAINT-ETIENNE-ESTRECHOUX**

Annexe à la notice d'urbanisme

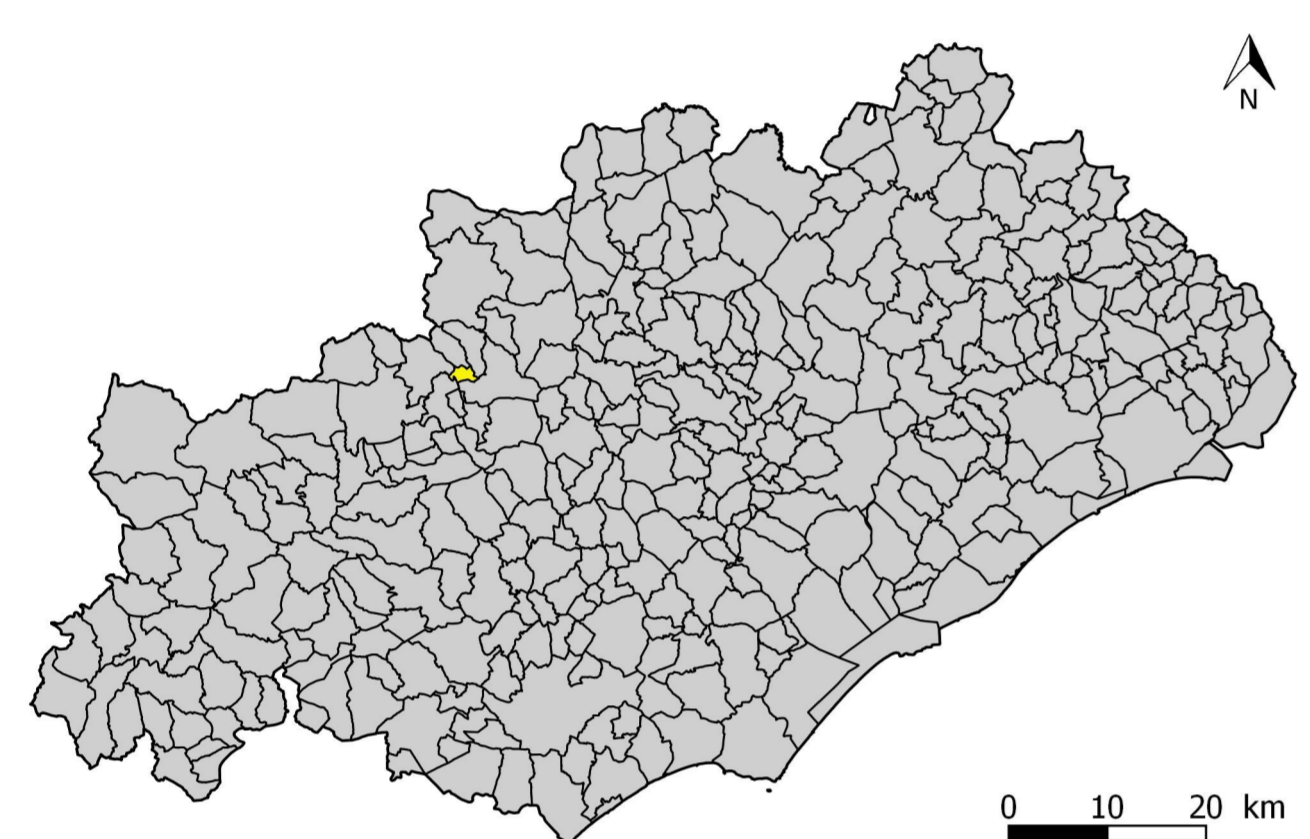
Carte des aléas

Septembre 2017

Echelle : 1/5 000

Carte établie d'après le rapport S2015/034DE-15LRO36040 Géodéris Avril 2015

**Plan de situation de la commune**

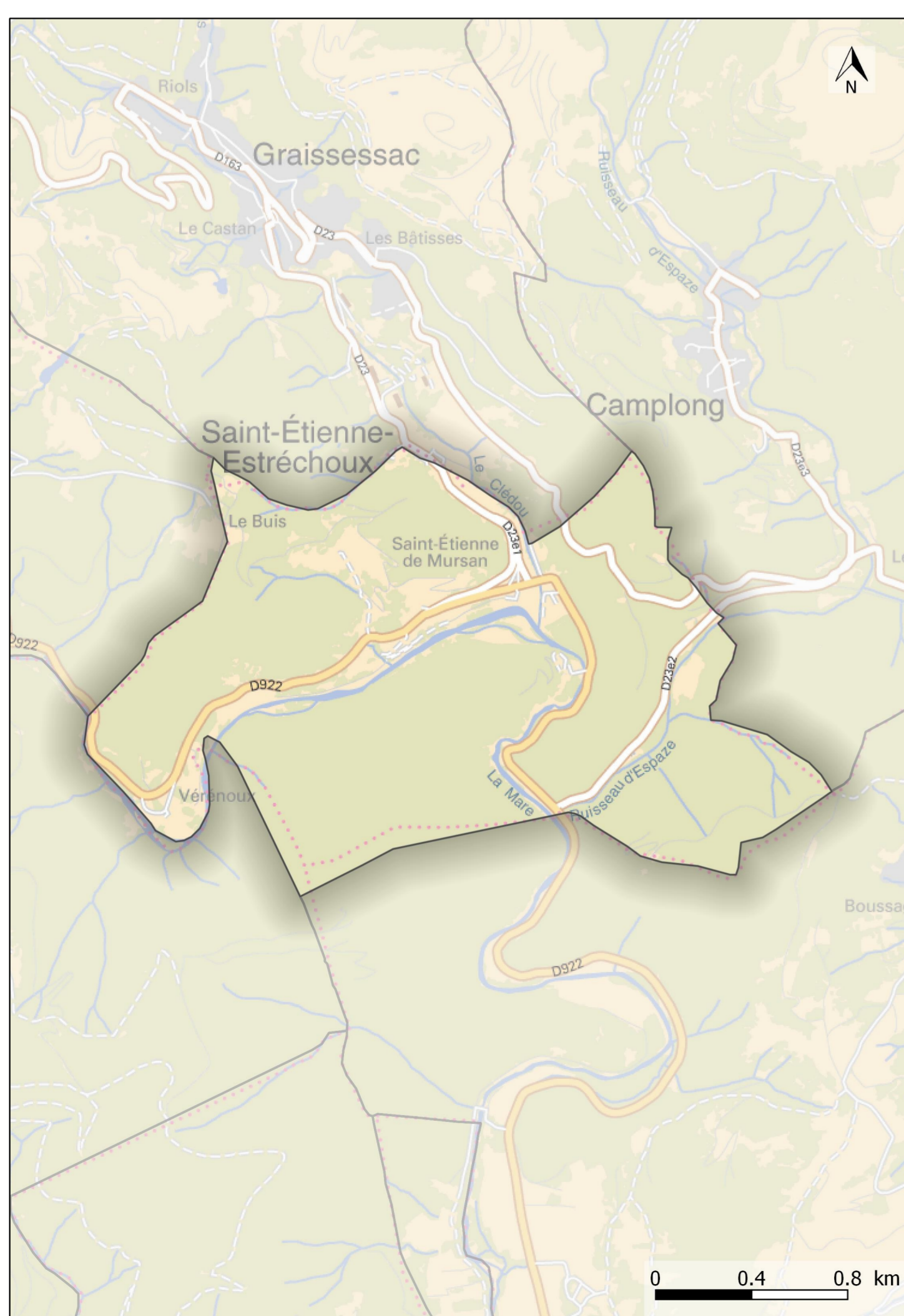
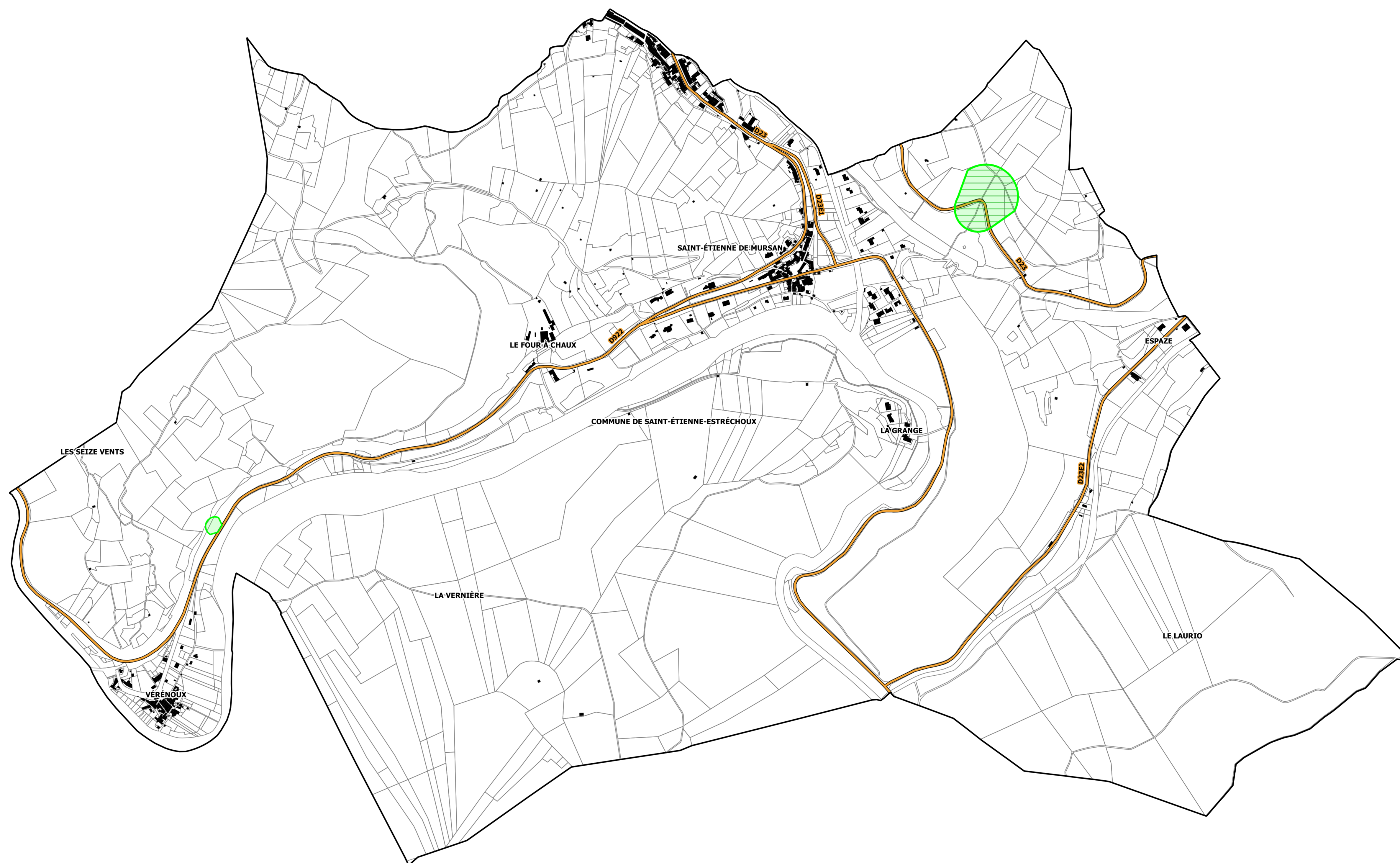


**Légende**

- Aléa Effondrement localisé**
- faible
- Aléa Tassement de surface**
- faible

DDTM 34  
Service Eau Risques et Nature  
Unité Prévention des Risques  
Naturels et Technologiques

© IGN - Bd Parcellaire Bd Topo France Raster/ Géodéris®



0 100 200 m