Direction Départementale des Territoires et de la Mer de l'Hérault
Préfet de l'Hérault

Bassin houiller de Graissessac et district polymétallique de Villecelle

Porter à connaissance de l'étude des aléas miniers

COMMUNE DU BOUSQUET D'ORB

Annexe à la notice d'urbanisme

Carte des aléas

Septembre 2017 — Echelle : 1/5 000

Carte établie d'après le rapport S2015/034DE-15LRO36040 Géodéris Avril 2015

Plan de situation de la commune

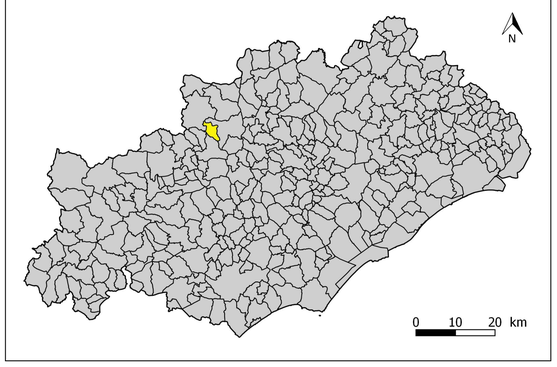

Légende

- Puits et cheminées
- Zone de recul de 20m
- ***Aléa effondrement localisé - Puit*** : fort
- ***Aléa Ecroulement rocheux*** : faible
- ***Aléa Echauffement*** : moyen, faible
- ***Aléa Effondrement localisé*** : moyen, faible
- ***Aléa Glissement superficiel*** : faible
- ***Aléa Tassement de surface*** : faible
- ***Aléa Tassement sur TMS*** : faible
- ***Aléa Coulée*** : faible

DDTM 34
Service Eau Risques et Nature
Unité Prévention des Risques
Naturels et Technologiques
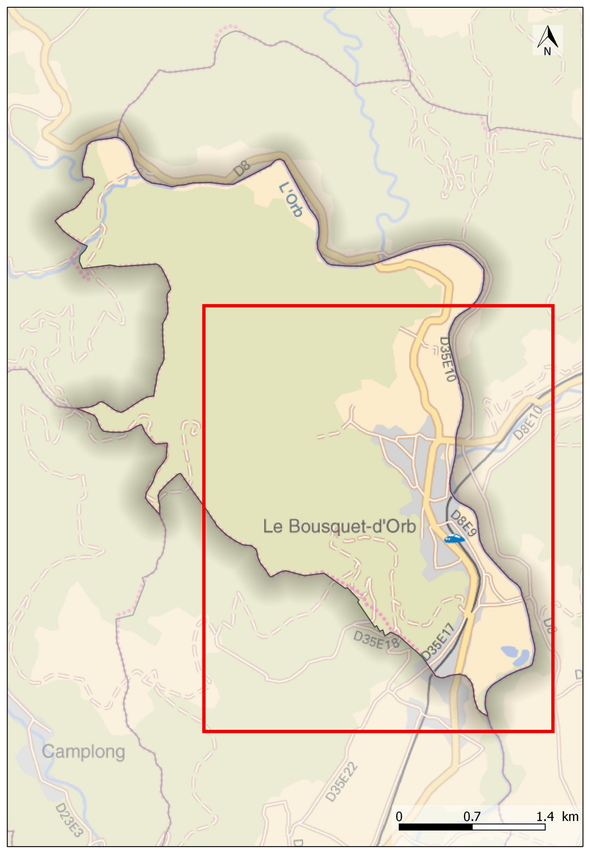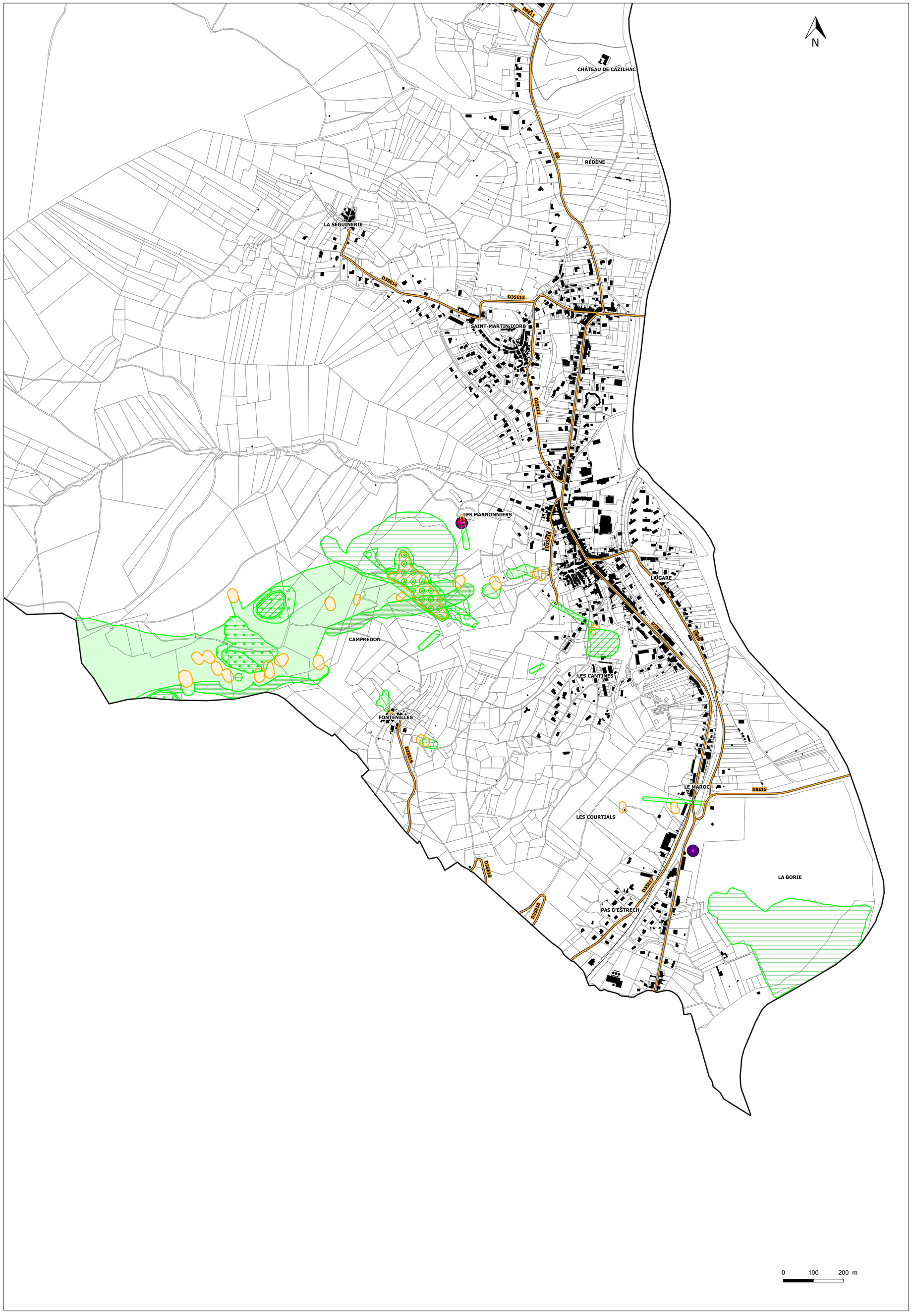
© IGN - Bd Parcellaire Bd Topo France Raster/ Géodéris®