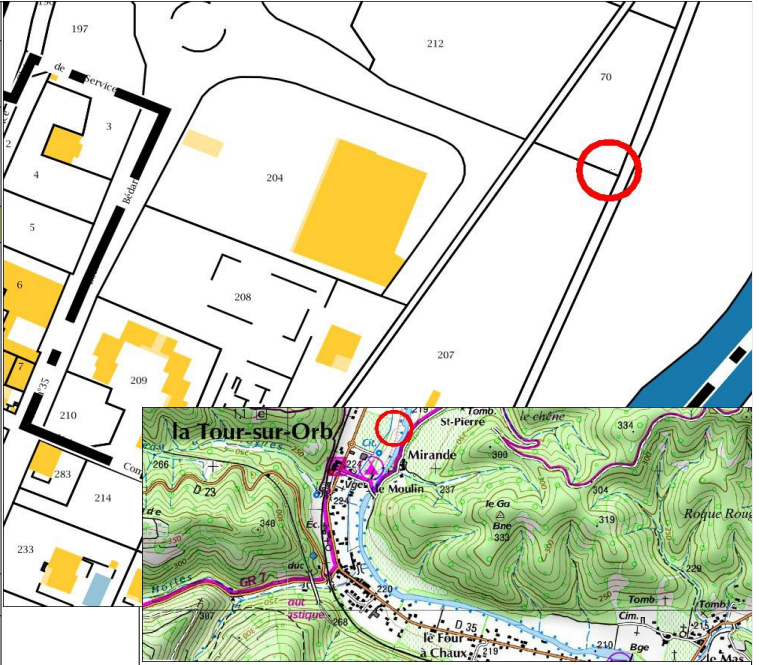


CODIFICATION	Fiche n° 34312-039	
Date de dernière mise à jour :	25/03/2015	Auteur : GEOM7

SOURCE DU REPÉRAGE	<input checked="" type="checkbox"/> Campagne Terrain	<input type="checkbox"/> Document/étude
Source :	Syndicat Mixte des Vallées de l'Orb et du Libron	
Service/Organisme :	Syndicat Mixte des Vallées de l'Orb et du Libron	

LOCALISATION DU SITE	Hérault	
Commune :	La Tour-sur-Orb	
Adresse :	Le Château	
Cours d'eau :	L'Orb	
Rive :	Droite	
Bras :		
Description/Commentaire :		
		
Coordonnées Géographiques (Lambert 93)	X(m) ou longitude	Y(m) ou latitude
	712 239,949	6 284 181,797

IDENTIFICATION DE LA MARQUE		
Type de Phénomène :	Débordement de cours d'eau	
Nature	du support :	de la marque :
	Bâche	-
État des repères :	Bon	Pérennité : Limitée
Description/Commentaire :		
0.76m /TN au niveau de l'angle du cabanon.		
		

ALTIMETRIE ET NIVELLEMENT DES EVENEMENTS IDENTIFIÉS						
Référence Nivellement	Date de la crue	Z crue	Z référence	Méthode	Auteur	Observation/Commentaire
Terrain naturel	28/11/2014	219,067	218,307	Téria	GEOM7	Pris au niveau de l'angle du cabanon. La crue a laissé une trace nette.

CODIFICATION	Fiche n° 34312-040	
Date de dernière mise à jour :	25/03/2015	Auteur : GEOM7

SOURCE DU REPÉRAGE	<input checked="" type="checkbox"/> Campagne Terrain	<input type="checkbox"/> Document/étude
Source :	Syndicat Mixte des Vallées de l'Orb et du Libron	
Service/Organisme :	Syndicat Mixte des Vallées de l'Orb et du Libron	

LOCALISATION DU SITE	Hérault	
Commune :	La Tour-sur-Orb	
Adresse :	Le Château, Ancien camping	
Cours d'eau :	L'Orb	
Rive :	Droite	
Bras :		
Description/Commentaire :		
Coordonnées Géographiques (Lambert 93)	X(m) ou longitude 712 182,736	Y(m) ou latitude 6 284 104,296



IDENTIFICATION DE LA MARQUE		
Type de Phénomène :	Débordement de cours d'eau	
Nature	du support : Crépis	de la marque : Marque Rouge
État des repères : Bon	Pérennité : Limitée	
Description/Commentaire :		
	0.60m /TN devant la porte.	

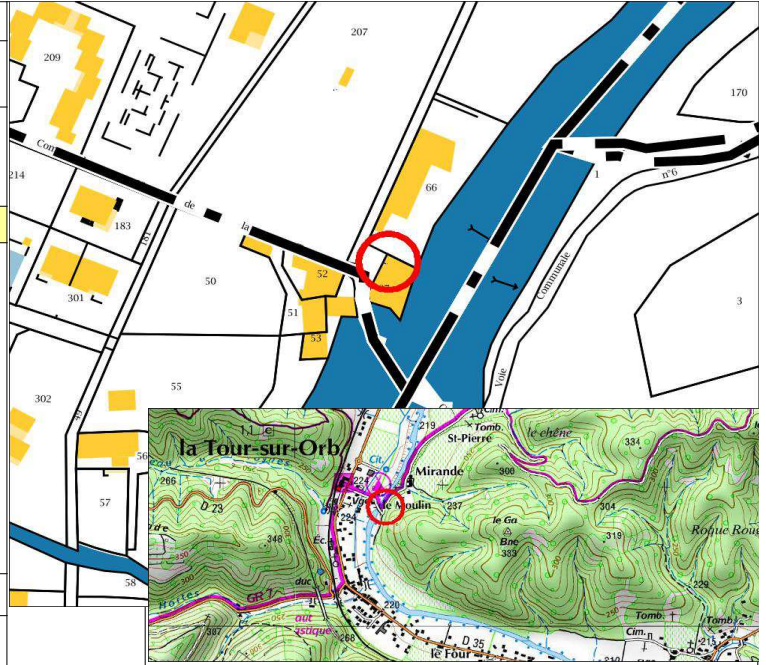


ALTIMETRIE ET NIVELLEMENT DES EVENEMENTS IDENTIFIÉS						
Référence Nivellement	Date de la crue	Z crue	Z référence	Méthode	Auteur	Observation/Commentaire
Dalle béton	28/11/2014	220,577	219,977	Téria	GEOM7	Pris au niveau de la porte du bâtiment. La crue a laissé une trace nette.

CODIFICATION	Fiche n° 34312-041	
Date de dernière mise à jour :	25/03/2015	Auteur : GEOM7

SOURCE DU REPÉRAGE	<input checked="" type="checkbox"/> Campagne Terrain	<input type="checkbox"/> Document/étude
Source :	Syndicat Mixte des Vallées de l'Orb et du Libron	
Service/Organisme :	Syndicat Mixte des Vallées de l'Orb et du Libron	

LOCALISATION DU SITE	Hérault	
Commune :	La Tour-sur-Orb	
Adresse :	Le Moulin, Chemin de Mirande	
Cours d'eau :	L'Orb	
Rive :	Droite	
Bras :		
Description/Commentaire :		
Coordonnées Géographiques (Lambert 93)	X(m) ou longitude	Y(m) ou latitude
	712 197,316	6 284 048,855



IDENTIFICATION DE LA MARQUE		
Type de Phénomène :	Débordement de cours d'eau	
Nature	du support :	de la marque :
	Bois	Laisse
État des repères :	Bon	Pérennité : Limitée
Description/Commentaire :		
Laisse au niveau bas du renfort métallique de la poignée du portail bois, à 42 cm de ce premier et à 51 cm du terrain naturel à cet endroit.		

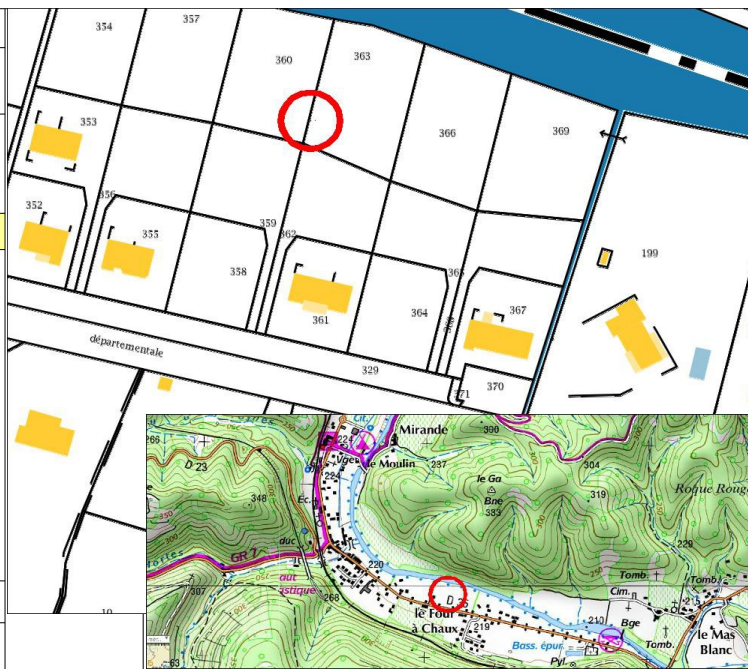


ALTIMETRIE ET NIVELLEMENT DES EVENEMENTS IDENTIFIÉS						
Référence Nivellement	Date de la crue	Z crue	Z référence	Méthode	Auteur	Observation/Commentaire
Terrain naturel au niveau du portail en bois	28/11/2014	220,612	220,102	Téria	GEOM7	Syndicat Mixte des Vallées de l'Orb et du Libron : Le report, in visu de la trace vers le repère de crue de 1926, montre que la crue de 2014 est restée à un trentaine de centimètre en dessous de celle de 1926.

CODIFICATION	Fiche n° 34312-042	
Date de dernière mise à jour :	25/03/2015	Auteur : GEOM7

SOURCE DU REPÉRAGE	<input checked="" type="checkbox"/> Campagne Terrain	<input type="checkbox"/> Document/étude
Source :	Syndicat Mixte des Vallées de l'Orb et du Libron	
Service/Organisme :	Syndicat Mixte des Vallées de l'Orb et du Libron	

LOCALISATION DU SITE		Hérault	
Commune :	La Tour-sur-Orb		
Adresse :	Lotissement La Vallée d'Orb		
Cours d'eau :	L'Orb		
Rive :	Droite		
Bras :			
Description/Commentaire :			
Coordonnées Géographiques (Lambert 93)	X(m) ou longitude	Y(m) ou latitude	
	712 634,700	6 283 418,340	



IDENTIFICATION DE LA MARQUE		
Type de Phénomène :	Débordement de cours d'eau	
Nature	du support :	de la marque :
	Bois	Laisse
État des repères :	Bon	Pérennité : Limitée
Description/Commentaire :		
Planche de clôture du poulailler		

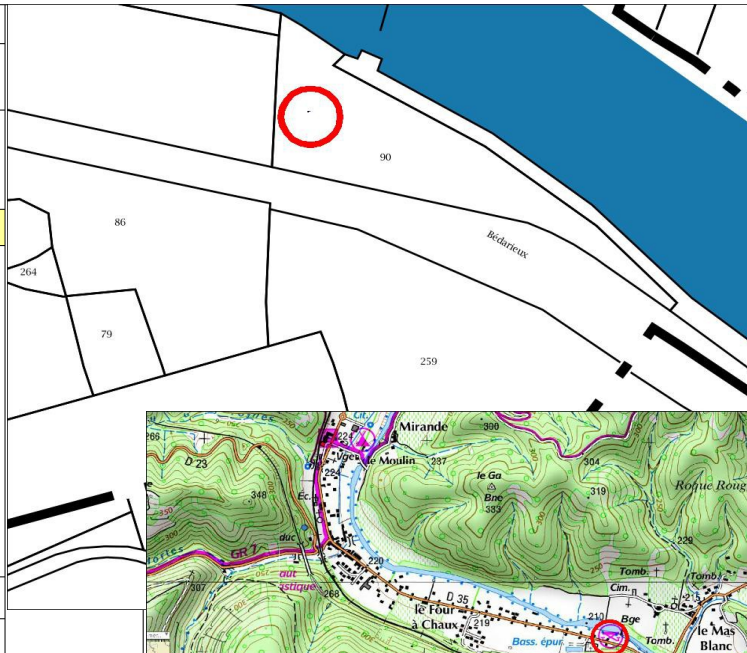


ALTIMETRIE ET NIVELLEMENT DES EVENEMENTS IDENTIFIÉS						
Référence Nivellement	Date de la crue	Z crue	Z référence	Méthode	Auteur	Observation/Commentaire
Terrain naturel	28/11/2014	216,695	216,325	Téria	GEOM7	La crue a laissée une trace nette à 0.37m du sol.


CODIFICATION	Fiche n° 34312-043	
Date de dernière mise à jour :	25/03/2015	Auteur : GEOM7

SOURCE DU REPÉRAGE	<input checked="" type="checkbox"/> Campagne Terrain	<input type="checkbox"/> Document/étude
Source :	Syndicat Mixte des Vallées de l'Orb et du Libron	
Service/Organisme :	Syndicat Mixte des Vallées de l'Orb et du Libron	

LOCALISATION DU SITE	Hérault	
Commune :	La Tour-sur-Orb	
Adresse :	Avenue des Platanes	
Cours d'eau :	L'Orb	
Rive :	Droite	
Bras :		
Description/Commentaire :	Aire de pique-nique	
Coordonnées Géographiques (Lambert 93)	X(m) ou longitude 713 352,474	Y(m) ou latitude 6 283 188,595



IDENTIFICATION DE LA MARQUE	Débordement de cours d'eau	
Type de Phénomène :	du support :	de la marque :
Nature	-	-
État des repères : Bon	Pérennité : Limitée	
Description/Commentaire :	Pris sur TN	



ALTIMETRIE ET NIVELLEMENT DES EVENEMENTS IDENTIFIÉS						
Référence Nivellement	Date de la crue	Z crue	Z référence	Méthode	Auteur	Observation/Commentaire
Terrain naturel	28/11/2014	213,385	213,385	Téria	GEOM7	La crue a déposé une laisse nette sur le talus.