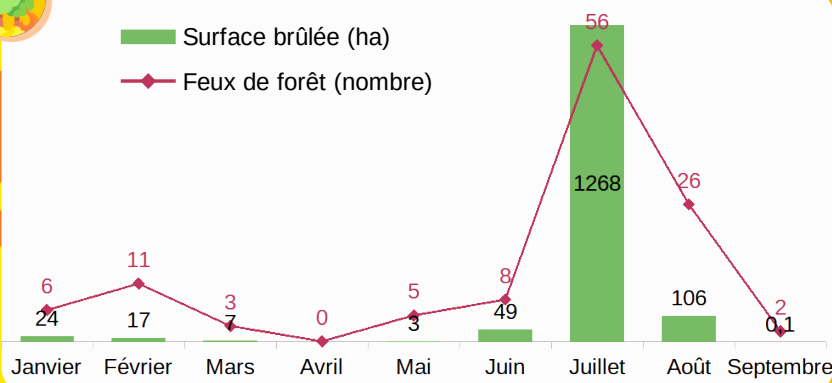


CHIFFRES CLÉS

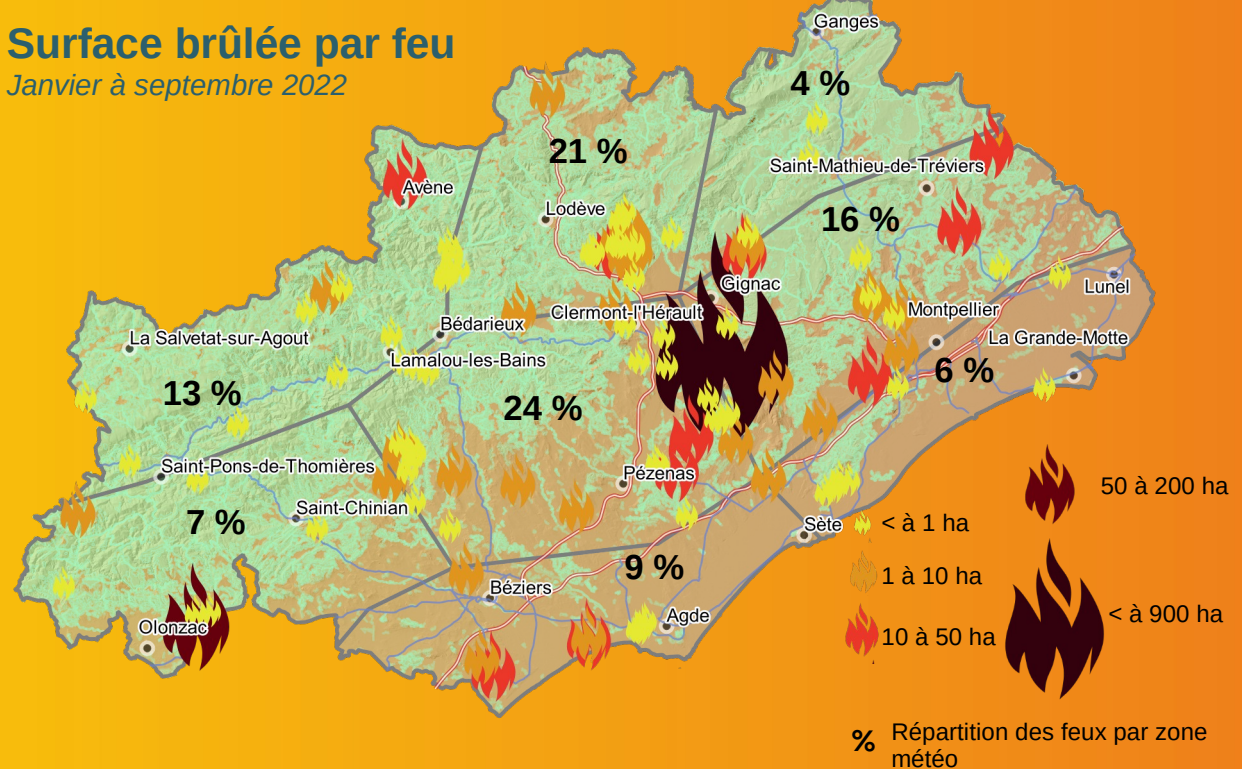
117 feux de forêt
1 474 ha de forêt brûlée

Feux de forêt et surface brûlée

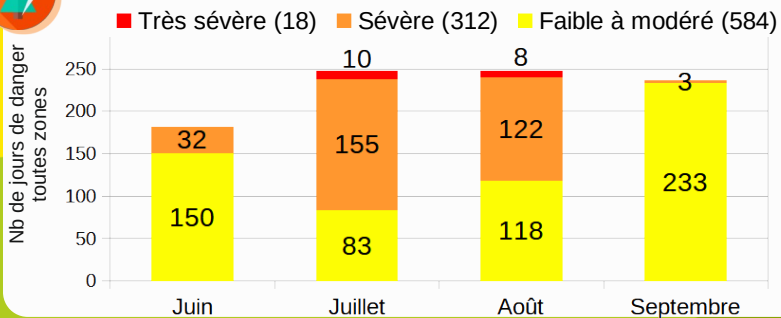


Surface brûlée par feu

Janvier à septembre 2022



Danger météo feux de forêt



Danger calculé à partir de données météorologiques : pluie, température, humidité de l'air, vent ...

New Nouveauté 2022 – Fermeture de massifs

Du 22 juillet au 11 septembre, suivant le danger météo feu de forêt les massifs de la Gardiole, du Pic Saint-Loup et de Saint-Guilhem-le-Désert ont été fermés au public pour prévenir les feux de forêt : fermé à partir de 11h par risque sévère, toute la journée par risque très sévère.

Cliquez vers la carte vigilance incendie de forêt : [Ici](#)

Faits marquants – janv. à sept. 2022

- 🔥 **Sécheresse marquée** dès le début de saison estivale, températures caniculaires en juin et juillet, **dangers feux de forêt sévère à très sévère de juin à août**
- 🔥 Les **pluies de début septembre** mettent fin au dispositif feu de forêt le **6 septembre**
- 🔥 **Feu de Gignac-Saint-Bauzile-de-la-Sylve** le 26 juillet : **952 ha brûlés**
3^e feu le plus important des 20 dernières années dans l'Hérault
- 🔥 De janvier à septembre, 89 feux de forêt en 2022, **inférieur à la moyenne de 2001-2021** (151), et 869 autres feux de végétation (953 en 2021 sur la même période)
- 🔥 Malgré **des surfaces brûlées en hausse** (feu de Gignac), le **nombre de feux est en baisse**