



PREFET DE L' HERAULT

RECEPISSE DE DÉPÔT DE DOSSIER DE DECLARATION
CONCERNANT
CONSOLIDATION DE LA BERGE (RIVE DROITE) DU RUISSEAU DE FONT MARTINIER

COMMUNE DE MONTARNAUD

DOSSIER N° 34-2013-00120
LE PREFET DE REGION LANGUEDOC-ROUSSILLON
Le préfet de l' HERAULT

ATTENTION : CE RECEPISSE AUTORISE LE DEMARRAGE IMMEDIAT DES TRAVAUX.

VU le code de l'environnement, et notamment les articles L. 211-1, L. 214-1 à L. 214-6 et R. 214-1 à R. 214-56 ;

VU le schéma directeur d'aménagement et de gestion des eaux (SDAGE) ;

VU le dossier de déclaration déposé au titre de l'article L. 214-3 du code de l'environnement considéré complet en date du 17/10/13, présenté par Monsieur AGUIRRE Léon, enregistré sous le n° 34-2013-00120 et relatif à : Consolidation de la berge (rive droite) du ruisseau de Font Martinier à MONTARNAUD ;

donne récépissé du dépôt de sa déclaration au pétitionnaire suivant :

**Monsieur AGUIRRE Léon
Lot 4 - Lotissement de l'Amandier**

34570 MONTARNAUD

concernant :

Consolidation de la berge (rive droite) du ruisseau de Font Martinier à MONTARNAUD
dont la réalisation est prévue dans la commune de MONTARNAUD

Les ouvrages constitutifs à ces aménagements rentrent dans la nomenclature des opérations soumises à déclaration au titre de l'article L. 214-3 du code de l'environnement. Les rubriques du tableau de l'article R. 214-1 du code de l'environnement concernées sont les suivantes :

| Rubrique | Intitulé | Régime | Arrêtés de prescriptions générales correspondant |
|----------|--|-------------|--|
| 3.1.4.0 | Consolidation ou protection des berges, à l'exclusion des canaux artificiels, par des techniques autres que végétales vivantes : 1° Sur une longueur supérieure ou égale à 200 m (A) 2° Sur une longueur supérieure ou égale à 20 m mais inférieure à 200 m (D) | Déclaration | Arrêté du 13 février 2002 |
| 3.1.5.0 | Installations, ouvrages, travaux ou activités étant de nature à détruire les frayères, les zones de croissance ou les zones d'alimentation de la faune piscicole, des crustacés et des batraciens : 1°) Destruction de plus de 200 m ² de frayères (A), 2°) Dans les autres cas (D) | Déclaration | |

Le déclarant devra respecter les prescriptions générales définies dans les arrêtés dont les références sont indiquées dans le tableau ci-dessus et qui sont joints au présent récépissé.

Le déclarant peut débiter les travaux à la réception du présent récépissé.

Copies de la déclaration et de ce récépissé sont adressées à la mairie de MONTARNAUD où cette opération doit être réalisée, pour affichage d'une durée minimale d'un mois pour information.

Ces documents seront mis à disposition du public sur le site internet de la préfecture de l'HERAULT durant une période d'au moins six mois.

Cette décision sera alors susceptible de recours contentieux devant le tribunal administratif territorialement compétent, conformément à l'article R. 514-3-1 du code de l'environnement, à compter de la date de sa publication ou de son affichage à la mairie de la commune de MONTARNAUD par le déclarant dans un délai de deux mois et par les tiers dans un délai d'un an. Toutefois, si la mise en service de l'installation n'est pas intervenue six mois après la publication ou l'affichage en mairie, le délai de recours continue à courir jusqu'à l'expiration d'une période de six mois après cette mise en service.

Le service de police de l'eau devra être averti de la date de début des travaux ainsi que de la date d'achèvement des ouvrages et, le cas échéant, de la date de mise en service.

Les ouvrages, les travaux et les conditions de réalisation et d'exploitation doivent être conformes au dossier déposé.

L'inobservation des dispositions figurant dans le dossier déposé ainsi que celles contenues dans les prescriptions générales annexées au présent récépissé, pourra entraîner l'application des sanctions prévues à l'article R. 216-12 du code de l'environnement.

En application de l'article R. 214-40 du code de l'environnement, toute modification apportée aux ouvrages, installations, à leur mode d'utilisation, à la réalisation des travaux ou à l'aménagement en résultant, à l'exercice des activités ou à leur voisinage et entraînant un changement notable des éléments du dossier de déclaration initiale doit être porté, **avant réalisation** à la connaissance du préfet qui peut exiger une nouvelle déclaration.

Les agents mentionnés à l'article L. 216-3 du code de l'environnement et notamment ceux chargés de la police de l'eau et des milieux aquatiques auront libre accès aux installations objet de la déclaration dans les conditions définies par le code de l'environnement, dans le cadre d'une recherche d'infraction.

Les droits des tiers sont et demeurent expressément réservés.

Le présent récépissé ne dispense en aucun cas le déclarant de faire les déclarations ou d'obtenir les autorisations requises par d'autres réglementations.

A MONTPELLIER, le 14/11/2013

Pour le Préfet de l' HERAULT

Le Chef du Service Eau et Risques

Le Chef du S.E.R.:


Guy LESSOILE

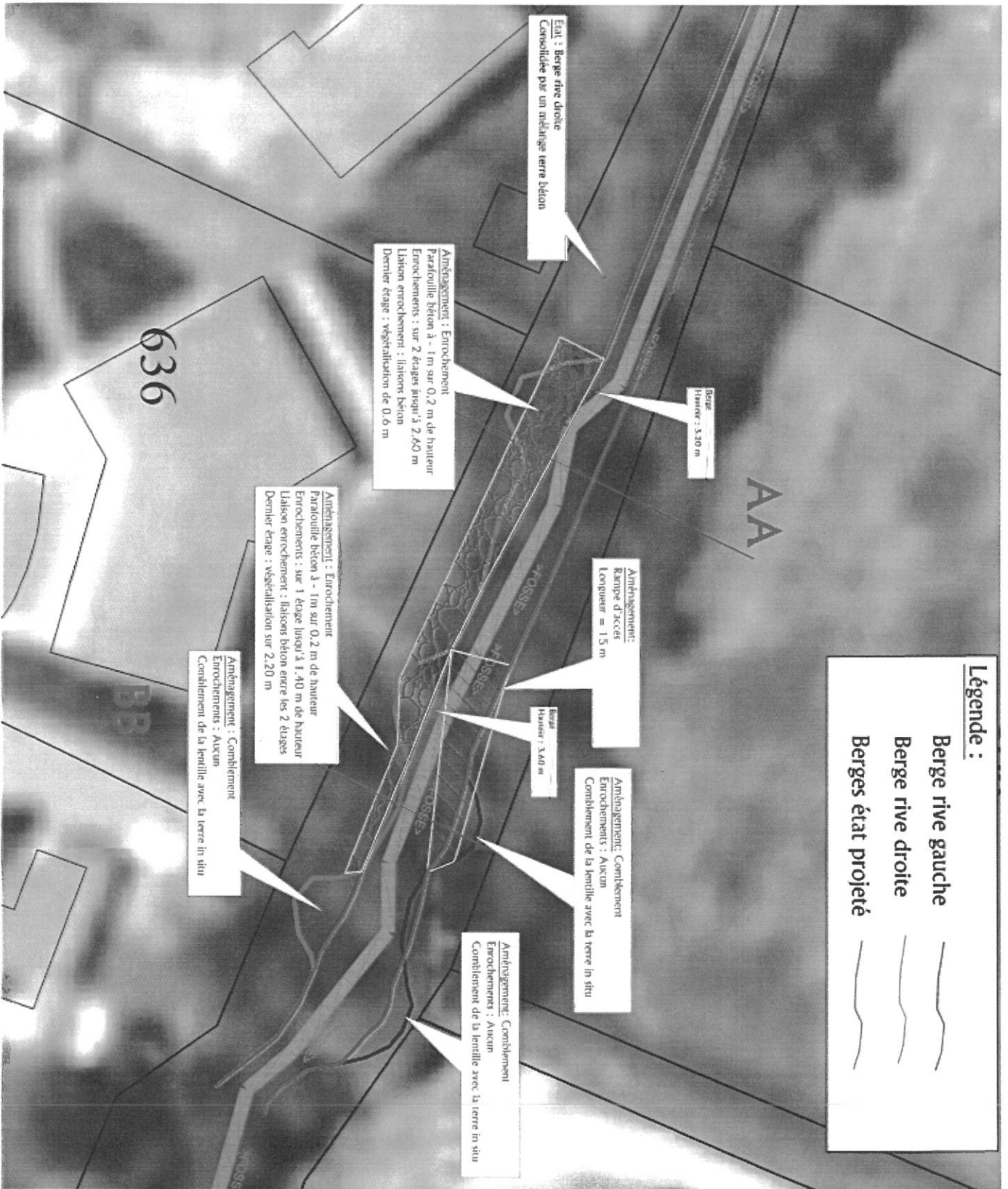
PJ : liste des arrêtés de prescriptions générales

Les informations recueillies font l'objet d'un traitement informatique destiné à l'instruction de votre dossier par les agents chargés de la police de l'eau en application du code de l'environnement. Conformément à la loi « informatique et liberté » du 6 janvier 1978, vous bénéficiez d'un droit d'accès et de rectification des informations qui vous concernent. Si vous désirez exercer ce droit et obtenir une communication des informations vous concernant, veuillez adresser un courrier au guichet unique de police de l'eau où vous avez déposé votre dossier, à défaut auprès de la direction de l'eau et de la biodiversité du ministère de l'Ecologie, du Développement durable, des Transports et du Logement.

ANNEXE

LISTE DES ARRETES DE PRESCRIPTIONS GENERALES

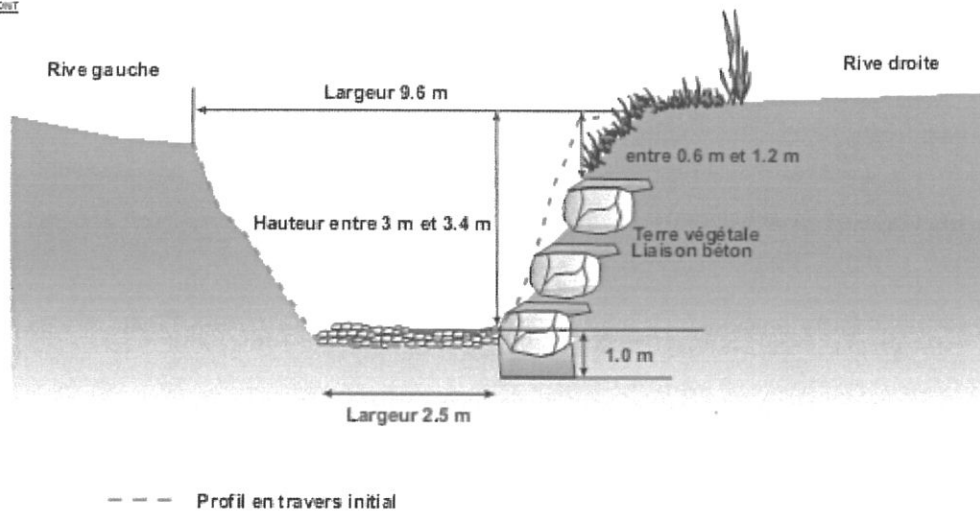
- Arrêté du 13 février 2002



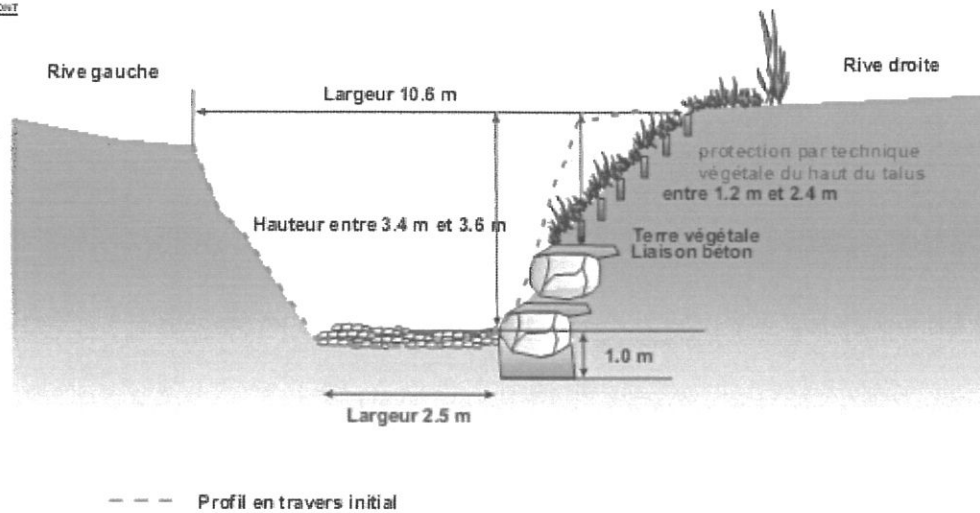
Légende :

- Berge rive gauche
- Berge rive droite
- Berges état projeté

VUE AMONT



VUE AMONT



Arrêté du 13 février 2002 fixant les prescriptions générales applicables aux consolidations, traitements ou protections de berges soumis à déclaration en application des articles L. 214-1 à L. 214-3 du code de l'environnement et relevant de la rubrique 3.1.4.0 (2°) de la nomenclature annexée au décret n° 93-743 du 29 mars 1993 modifié

Modifié par l'arrêté du 27 juillet 2006 paru le 25 août 2006

NOR: ATEE0210028A

Le ministre de l'aménagement du territoire et de l'environnement,

Vu le code de l'environnement, et notamment ses articles L. 211-1 à L. 211-3 et L. 214-1 à L. 214-6 ;

Vu le décret n° 91-1283 du 19 décembre 1991 relatif aux objectifs de qualité assignés aux cours d'eau, sections de cours d'eau, canaux, lacs ou étangs et aux eaux de la mer dans les limites territoriales, et l'arrêté du 26 décembre 1991 portant application de son article 2 ;

Vu le décret n° 93-742 du 29 mars 1993 modifié relatif aux procédures d'autorisation et de déclaration prévues à l'article 10 de la loi n° 92-3 du 3 janvier 1992 sur l'eau ;

Vu le décret n° 93-743 du 29 mars 1993 modifié relatif à la nomenclature des opérations soumises à autorisation ou à déclaration en application de l'article 10 de la loi n° 92-3 du 3 janvier 1992 sur l'eau ;

Vu le décret n° 96-102 du 2 février 1996 relatif aux conditions dans lesquelles peuvent être édictées les prescriptions et règles prévues par les articles 8 (3°), 9 (2°) et 9 (3°) de la loi n° 92-3 du 3 janvier 1992 sur l'eau et l'article 58 de la loi n° 64-1245 du 16 décembre 1964 relative au régime et à la répartition des eaux et à la lutte contre leur pollution applicables aux installations, ouvrages, travaux et activités soumis à autorisation ou à déclaration par l'article 10 de la loi n° 92-3 du 3 janvier 1992 sur l'eau ;

Vu l'avis de la mission interministérielle de l'eau en date du 22 juin 2001 ;

Vu l'avis du Comité national de l'eau en date du 11 juillet 2001,

Arrête :

Chapitre Ier

Dispositions générales

Article 1

Le déclarant d'une opération, non mentionnée à l'article 2 du décret du 2 février 1996 susvisé, relevant de la rubrique 3.1.4.0 (2°) de la nomenclature annexée au décret n° 93-743 du 29 mars 1993 susvisé, relative aux consolidations, traitement ou protection de berges, est tenu de respecter les prescriptions du présent arrêté, sans préjudice de l'application des prescriptions fixées au titre d'autres rubriques de la nomenclature précitée et d'autres législations.

Article 2

Le déclarant est tenu de respecter les engagements et valeurs annoncés dans le dossier de déclaration dès lors qu'ils ne sont pas contraires aux dispositions du présent arrêté ni à celles éventuellement prises par le préfet en application de l'article 32 du décret n° 93-742 du 29 mars 1993 susvisé.

En outre, lors de la réalisation des travaux, dans leur mode d'exploitation ou d'exécution, le déclarant ne doit en aucun cas dépasser les seuils de déclaration ou d'autorisation des autres rubriques de la nomenclature sans en avoir fait au préalable la déclaration ou la demande d'autorisation et avoir obtenu le récépissé de déclaration ou l'autorisation.

Article 3

Les ouvrages ou installations sont régulièrement entretenus de manière à garantir le bon écoulement des eaux et le bon fonctionnement des dispositifs destinés à la protection de la ressource en eau et des milieux aquatiques ainsi que ceux destinés à la surveillance et à l'évaluation des prélèvements et déversements. Ils doivent être compatibles avec les différents usages du cours d'eau.

Chapitre II

Dispositions techniques spécifiques

Section 1

Conditions d'implantation

Article 4

L'implantation des ouvrages et travaux doit prendre en compte les spécificités environnementales locales. Elle doit notamment ne pas être de nature à perturber sensiblement les zones du milieu terrestre comme aquatique, présentant un intérêt floristique et faunistique, et ne pas engendrer de perturbation significative du régime hydraulique du cours d'eau et de l'écoulement naturel des eaux susceptible d'aggraver le risque d'inondation à l'aval comme à l'amont.

Les ouvrages ne devront pas réduire la section d'écoulement naturelle du cours d'eau ni conduire à créer une digue et à rehausser le niveau du terrain naturel.

L'espace de mobilité du cours d'eau est défini comme l'espace du lit majeur à l'intérieur duquel le lit mineur peut se déplacer. L'impact du projet sur l'espace de mobilité est évalué par l'étude d'incidence en tenant compte de la connaissance de l'évolution historique du cours d'eau et de la présence des ouvrages et aménagements significatifs, à l'exception des ouvrages et aménagements à caractère provisoire, faisant obstacle à la mobilité du lit mineur. Cette évaluation est conduite sur un secteur représentatif du fonctionnement géomorphologique du cours d'eau en amont et en aval du site, sur une longueur minimale totale de 5 km.

Section 2

Conditions de réalisation et d'exploitation

des travaux et ouvrages

Article 5

Le déclarant établit un plan de chantier et un planning visant, le cas échéant, à moduler dans le temps et dans l'espace l'activité en fonction :

- des conditions hydrodynamiques, hydrauliques ou météorologiques ;
- de la sensibilité de l'écosystème et des risques de perturbation de son fonctionnement : les travaux ne doivent notamment pas être de nature à détruire les zones de frayères, les zones de croissance ou les zones d'alimentation ou de réserves de nourriture de la faune piscicole. Si l'opération envisagée ne peut éviter la destruction d'une de ces zones, il est rappelé que le déclarant doit avoir fait au préalable la déclaration ou la demande d'autorisation au titre des articles L214-1 à L214-3 du code de l'environnement concernant la rubrique 3.1.5.0 de la nomenclature annexée au décret n°93-743 et avoir obtenu le récépissé de déclaration ou l'autorisation ;
- de la nature et de l'ampleur des activités de navigation, de pêche et d'agrément ; le préfet peut en outre fixer les périodes pendant lesquelles les travaux ne doivent pas avoir lieu ou doivent être restreints (périodes de migration et de reproduction des poissons, de loisirs nautiques...).

Article 6

La dimension des blocs d'enrochement ou des matériaux de protection à utiliser doit être déterminée dans le dossier et leur mise en place effectuée suivant les règles de l'art, en tenant compte des contraintes auxquelles ils devront résister (vitesse, profondeur...). Les enrochements doivent limiter au maximum la migration des sédiments fins des berges, en reposant, par exemple, sur des filtres.

Si ces travaux sont destinés à contrôler une érosion de pied, ils doivent être réalisés en descendant la protection de talus avec une butée, ou en créant un tapis de pied qui permettra aux enrochements de s'enfoncer et de s'adapter.

D'une manière générale, les protections de berges trop lisses sont proscrites et les techniques qui permettent d'obtenir la même rugosité que celle de la rivière doivent être privilégiées, pour éviter les risques d'affouillement directement à l'aval et d'accélération de l'écoulement des eaux.

Il est rappelé que les techniques de protection mixtes consistant par exemple à enrocher les pieds de berge et à implanter des végétaux en partie haute de la berge entrent dans le cadre d'application de cet arrêté. Ces techniques ne sont pas des techniques végétales exclues de l'application de la rubrique 3.1.4.0 de la nomenclature susvisée. Les techniques végétales sont des techniques de consolidation consistant à implanter sur l'ensemble de la berge des végétaux vivants uniquement.

Dans le cas de mise en oeuvre de techniques mixtes, les espèces végétales doivent être choisies parmi les espèces naturellement présentes sur les berges et les rives des cours d'eau, ou écologiquement adaptées (hélrophytes, aulnes, saules...). Les plantations de végétation à système racinaire peu profond ne permettant pas une bonne stabilité de berges et pouvant entraîner des perturbations importantes de l'écoulement des eaux en cas de déracinement, notamment le peuplier, sont proscrites.

Article 7

Les travaux et les ouvrages ne doivent pas créer d'érosion régressive ni de risques d'embâcles ni de perturbations significatives de l'écoulement des eaux à l'aval.

Le déclarant doit prendre toutes les précautions nécessaires afin de prévenir les pollutions accidentelles et les dégradations et désordres éventuels que les travaux ou l'ouvrage pourraient occasionner, au cours des travaux ainsi qu'après leur réalisation. Il doit en outre garantir une capacité d'intervention rapide de jour ou de nuit afin d'assurer le repliement des installations du chantier en cas de crue consécutive à un orage ou un phénomène pluvieux de forte amplitude.

Article 8

En cas d'incident lors des travaux, susceptible de provoquer une pollution accidentelle ou un désordre dans l'écoulement des eaux à l'aval ou à l'amont du site, le déclarant doit immédiatement interrompre les travaux ou l'incident provoqué et prendre les dispositions afin de limiter l'effet de l'incident sur le milieu et sur l'écoulement des eaux et afin d'éviter qu'il ne se reproduise. Il informe également, dans les meilleurs délais, le service chargé de la police de l'eau de l'incident et des mesures prises pour y faire face ainsi que les collectivités locales en cas d'incident à proximité d'une zone de baignade, conformément à l'article L. 211-5 du code de l'environnement.

Section 3

Conditions de suivi des aménagements

et de leurs effets sur le milieu

Article 9

Le déclarant est tenu de laisser accès aux agents chargés du contrôle dans les conditions prévues à l'article L. 216-4 du code de l'environnement.

Article 10

A la fin des travaux, le déclarant adresse au préfet un compte rendu de chantier qu'il aura établi au fur et à mesure de l'avancement de celui-ci, dans lequel il retrace le déroulement des travaux, toutes les mesures qu'il a prises pour respecter les prescriptions ci-dessus ainsi que les effets qu'il a identifiés de son aménagement sur le milieu et sur l'écoulement des eaux. Ce compte rendu doit être gardé à la disposition du service chargé de la police de l'eau.

Lorsque les travaux sont réalisés sur une période de plus de six mois, le déclarant adresse au préfet un compte rendu d'étape à la fin de ces six mois puis tous les trois mois.

Article 11

Le déclarant veille à ce que la dégradation éventuelle de son ouvrage ne représente pas de risques pour la sécurité publique au droit ou à l'aval de l'ouvrage, ni de risques de formation d'obstacles à l'écoulement des eaux, par effondrement ou transport de blocs solides, par exemple.

Dans les cas des techniques mixtes, le déclarant doit assurer un suivi attentif de l'évolution des végétaux et veiller à ce que leur croissance ne constitue pas d'obstacles à l'écoulement des eaux ni de risques d'embâcles. En cas d'utilisation de désherbants, le déclarant ne doit utiliser que les produits permettant de préserver la qualité des eaux. Les désherbants ne doivent pas être utilisés en période de hautes eaux, lorsqu'il y a risque de submersion des berges susceptible d'entraîner les produits directement dans le cours d'eau.

Section 4

Dispositions diverses

Article 12

Les travaux ne doivent pas entraver l'accès et la continuité de circulation sur les berges, en toute sécurité et en tout temps aux agents habilités à la recherche et la constatation des infractions en application de l'article L. 216-3 du code de l'environnement, ainsi qu'aux agents chargés de l'entretien, sans préjudice des servitudes pouvant découler des autres réglementations en vigueur.

Article 13

Le service chargé de la police des eaux peut, à tout moment, pendant et après les travaux, procéder à des contrôles inopinés notamment visuels, cartographiques et par analyses chimiques. Le déclarant permet aux agents chargés du contrôle de procéder à toutes les mesures de vérification et expériences utiles pour constater l'exécution des présentes prescriptions.

Chapitre III

Modalités d'application

Article 14 (Abrogé)

Article 15

Si au moment de la déclaration ou postérieurement, le déclarant veut obtenir la modification de certaines des prescriptions applicables aux travaux, il en fait la demande au préfet, qui statue par arrêté conformément à l'article 32 du décret n° 93-742 du 29 mars 1993 susvisé, dans le respect des principes de gestion équilibrée de la ressource en eau mentionnée à l'article L. 211-1 du code de l'environnement.

Article 16

Si les principes mentionnés à l'article L. 211-1 du code de l'environnement ne sont pas garantis par l'exécution des prescriptions du présent arrêté, le préfet peut imposer, par arrêté complémentaire, toutes prescriptions spécifiques nécessaires, y compris des expertises, en application de l'article 32 du décret n° 93-742 du 29 mars 1993 susvisé.

Article 17

Lorsque le bénéfice de la déclaration est transmis à une autre personne que celle qui était mentionnée au dossier de déclaration, le nouveau bénéficiaire doit en faire la déclaration au préfet dans les trois mois qui suivent.

Article 18

Les dispositions du présent arrêté ne sont pas applicables aux installations, ouvrages, travaux et activités existants et légalement réalisés ou exercés à la date de publication du présent arrêté.

Article 19

Le directeur de l'eau est chargé de l'exécution du présent arrêté, qui sera publié au Journal officiel de la République française.

Pour le ministre et par délégation :

Le directeur de l'eau