TOME **3**

# Atlas cartographique

# 1 Atlas cartographique

## 1.1. Cartes d'état des lieux : dans le corps du texte

Voir le tome 1 du SAGE : Plan d'aménagement et de gestion durable

## 1.2. Cartes liées aux dispositions du PAGD

**Orientation A**

Carte 37: Masses d'eau superficielles du périmètre du SAGE

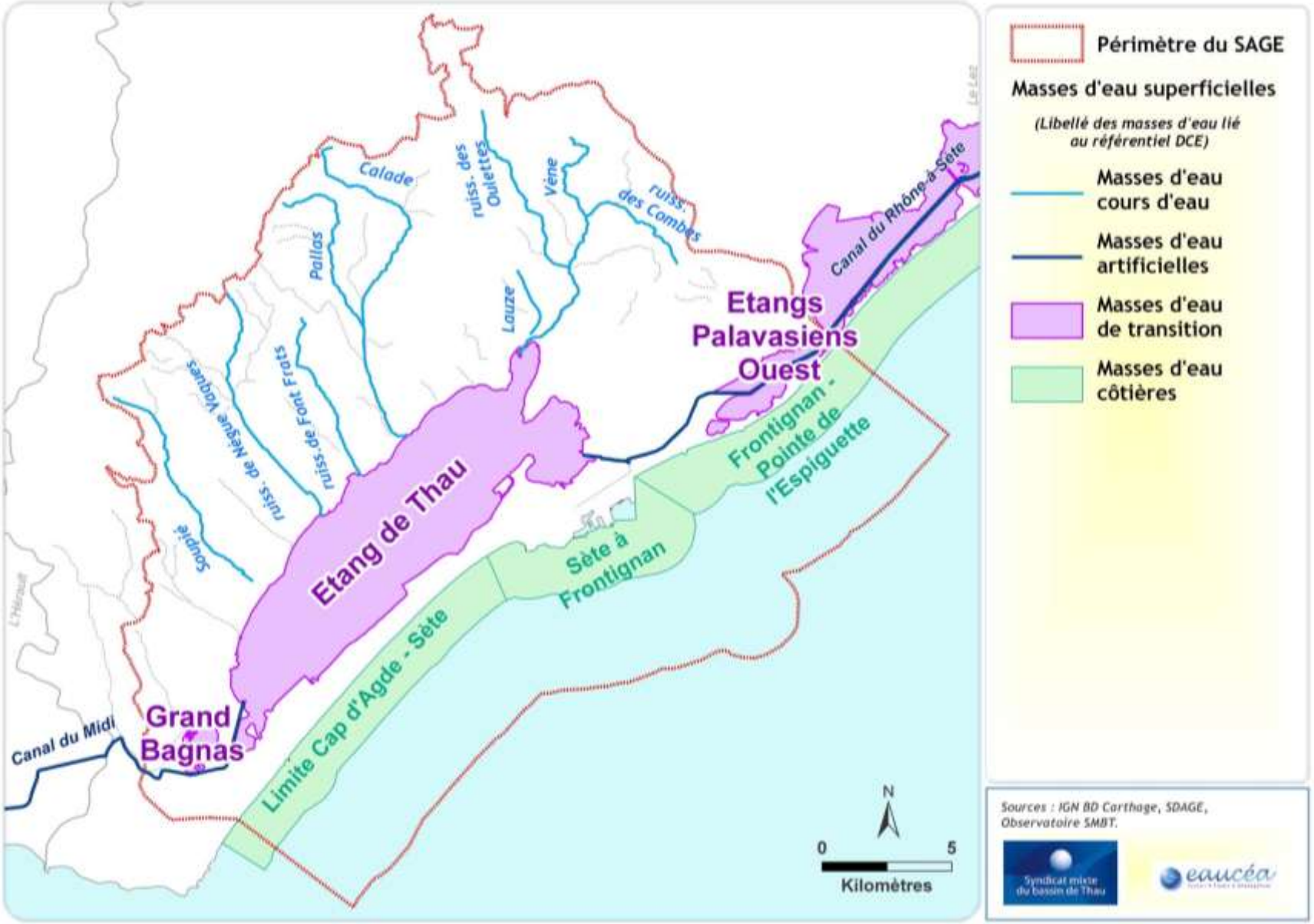

Carte 38 : sous-bassins versants élémentaires élementaires

**Orientation A, D2**

## Sous-bassins élémentaires

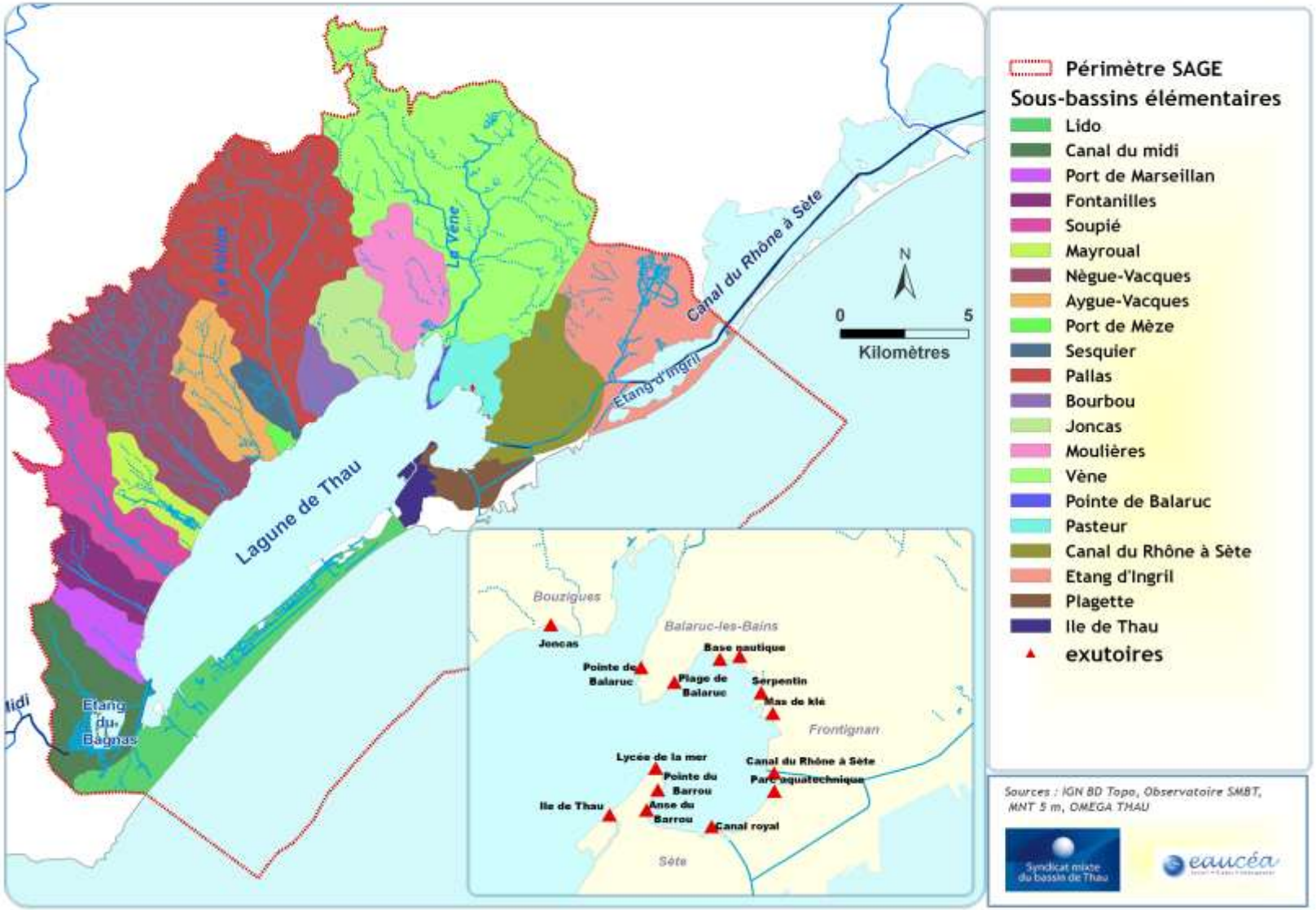

Carte 39 : périmètres hydrographiques

**Orientation A, D3**

## Périmètres hydrographiques liés aux schémas de gestion des eaux pluviales

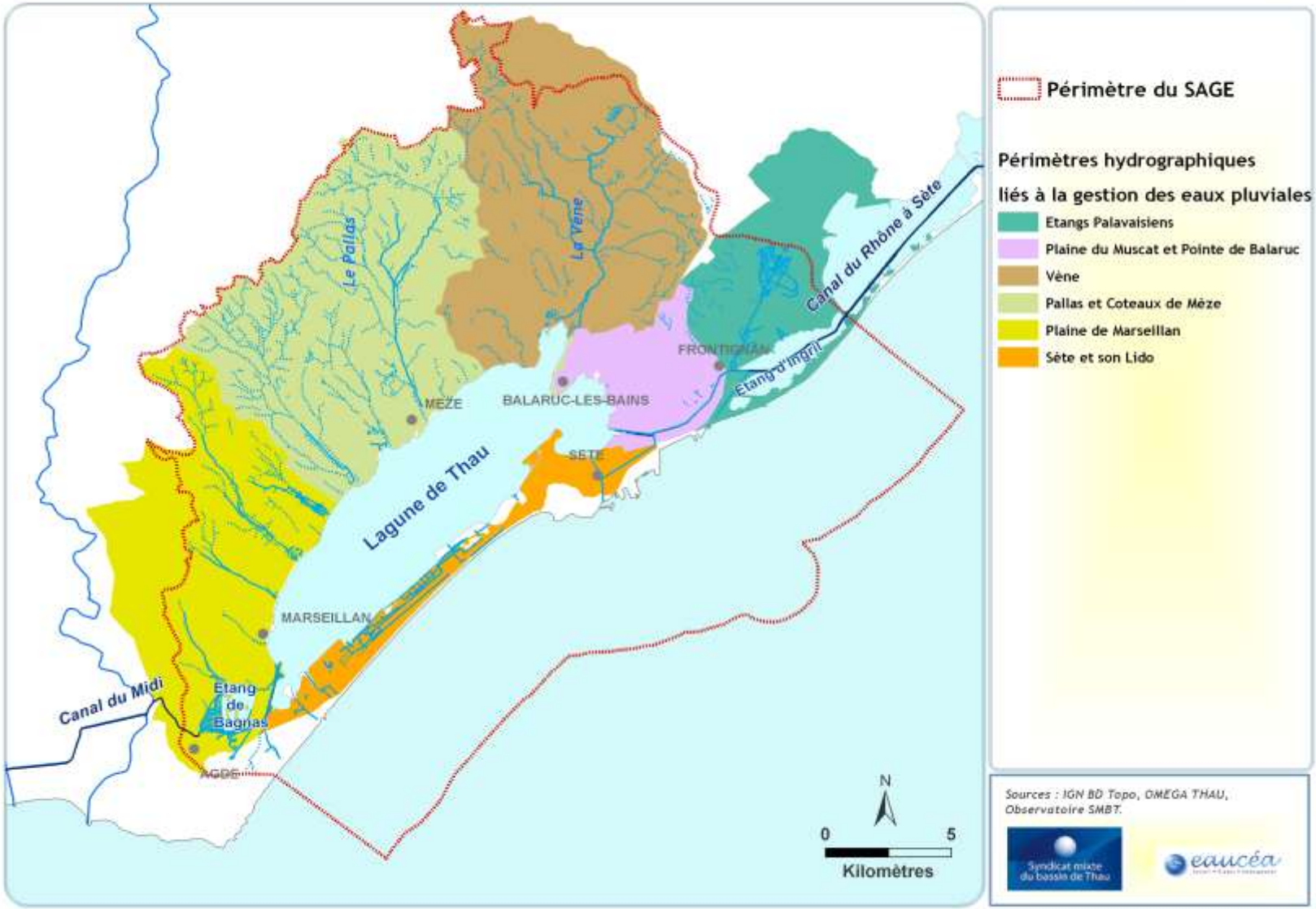

Carte 40 : Zones concernées par un objectif de qualité microbiologique des eaux

**Orientation A, D4**

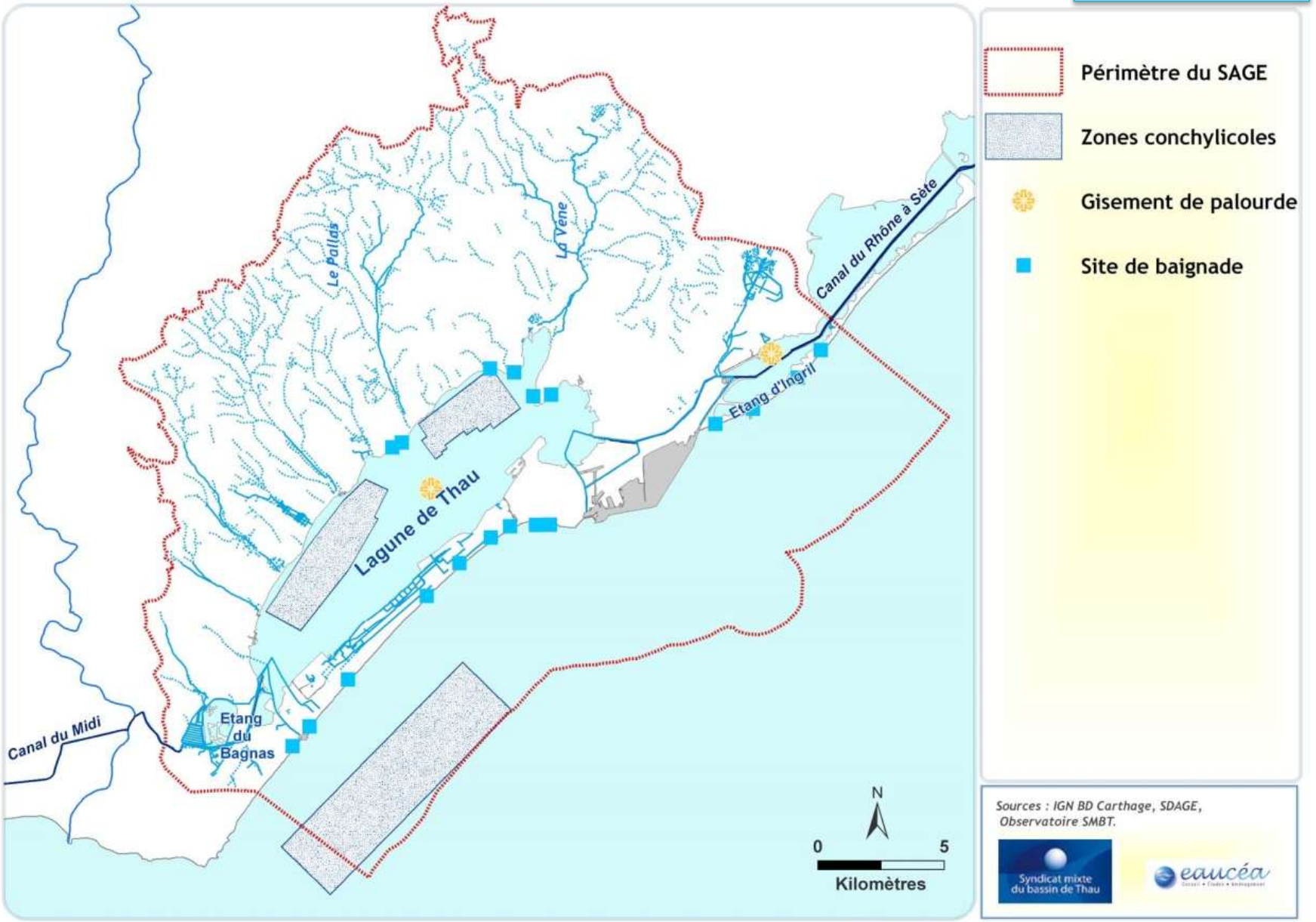

Carte 41 : Zones prioritaires pour la mise en conformité des dispositifs d'assainissement non collectif

**Orientation A, D6**

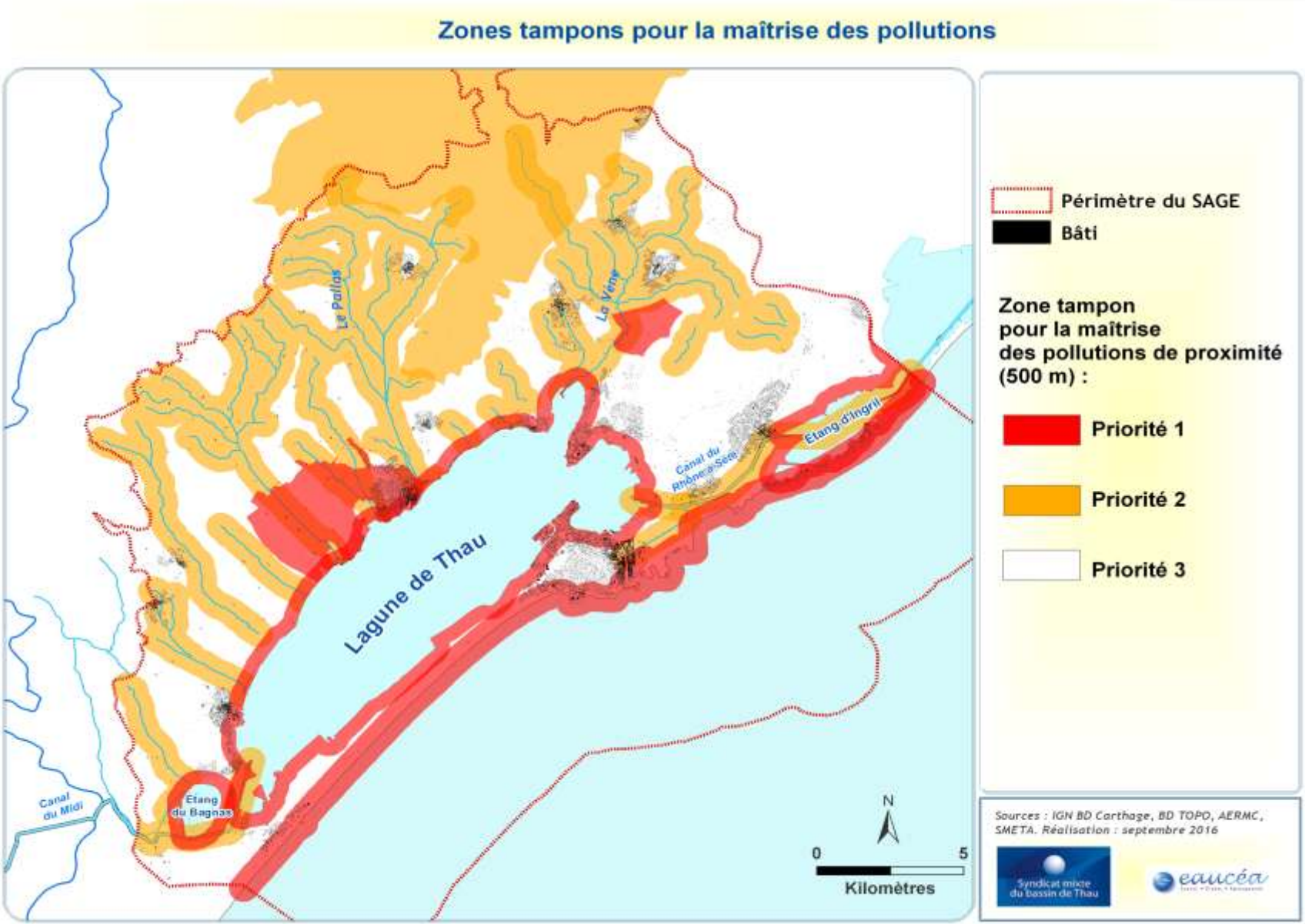

Carte 42 : Principaux cours d'eau et zones humides

**Orientation B, D11**

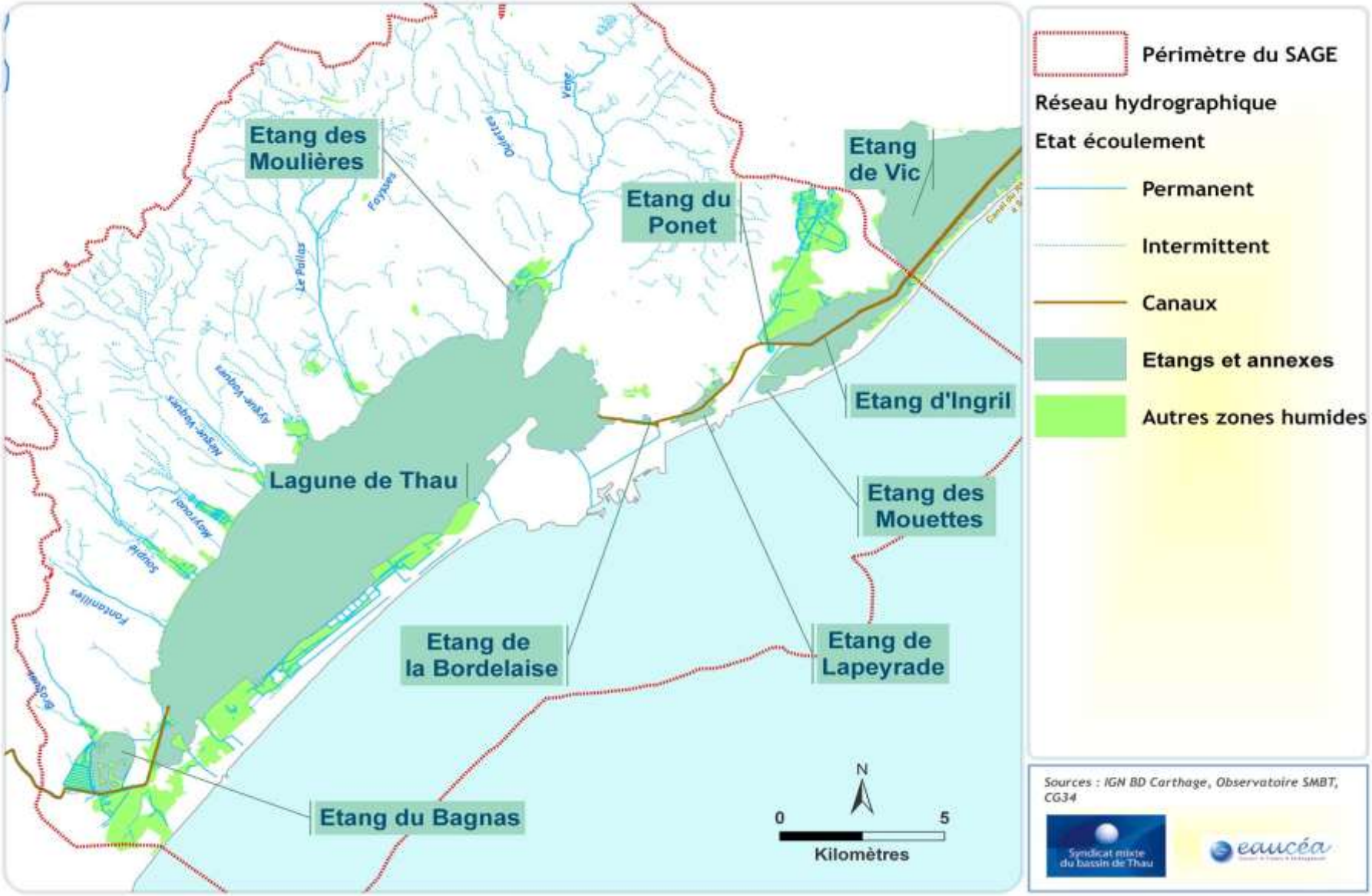

Carte 43 : Corridors écologiques continentaux et sous-marins

**Orientation B, D12**

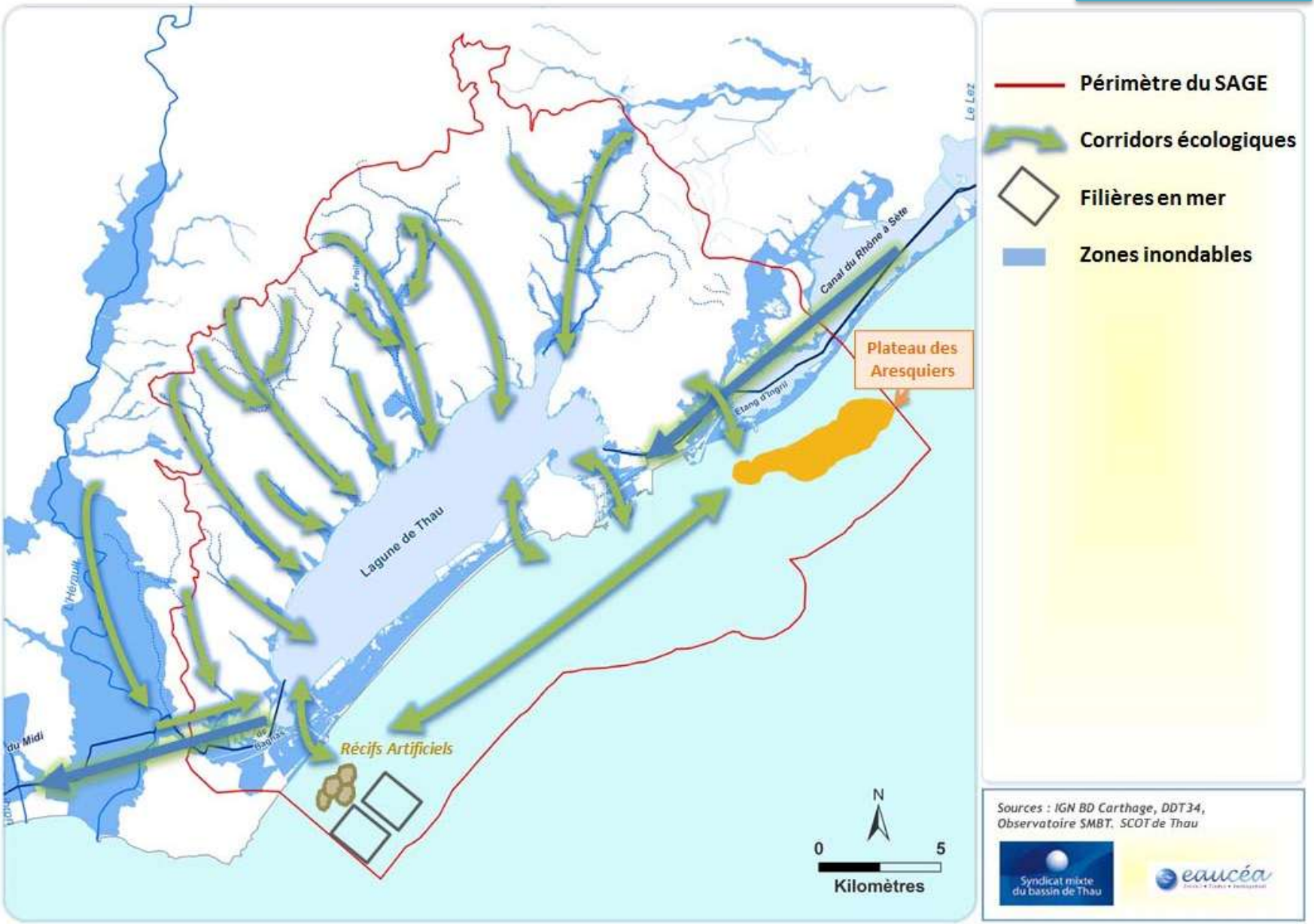

Carte 44 : Zones d'interfaces

**Orientation B, D13**

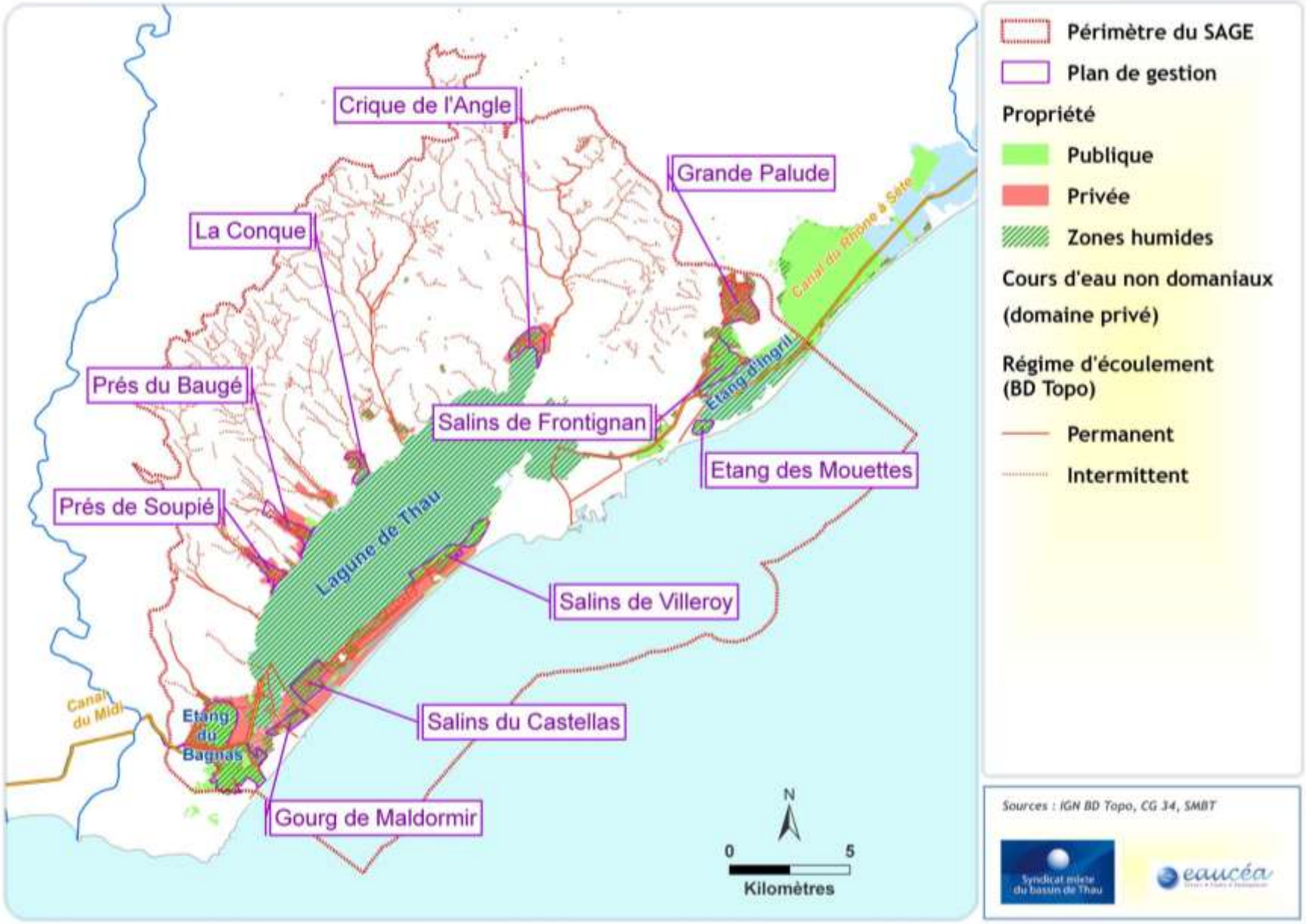

Carte 45 : Zones d'expansion des crues

**Orientation B, D21**

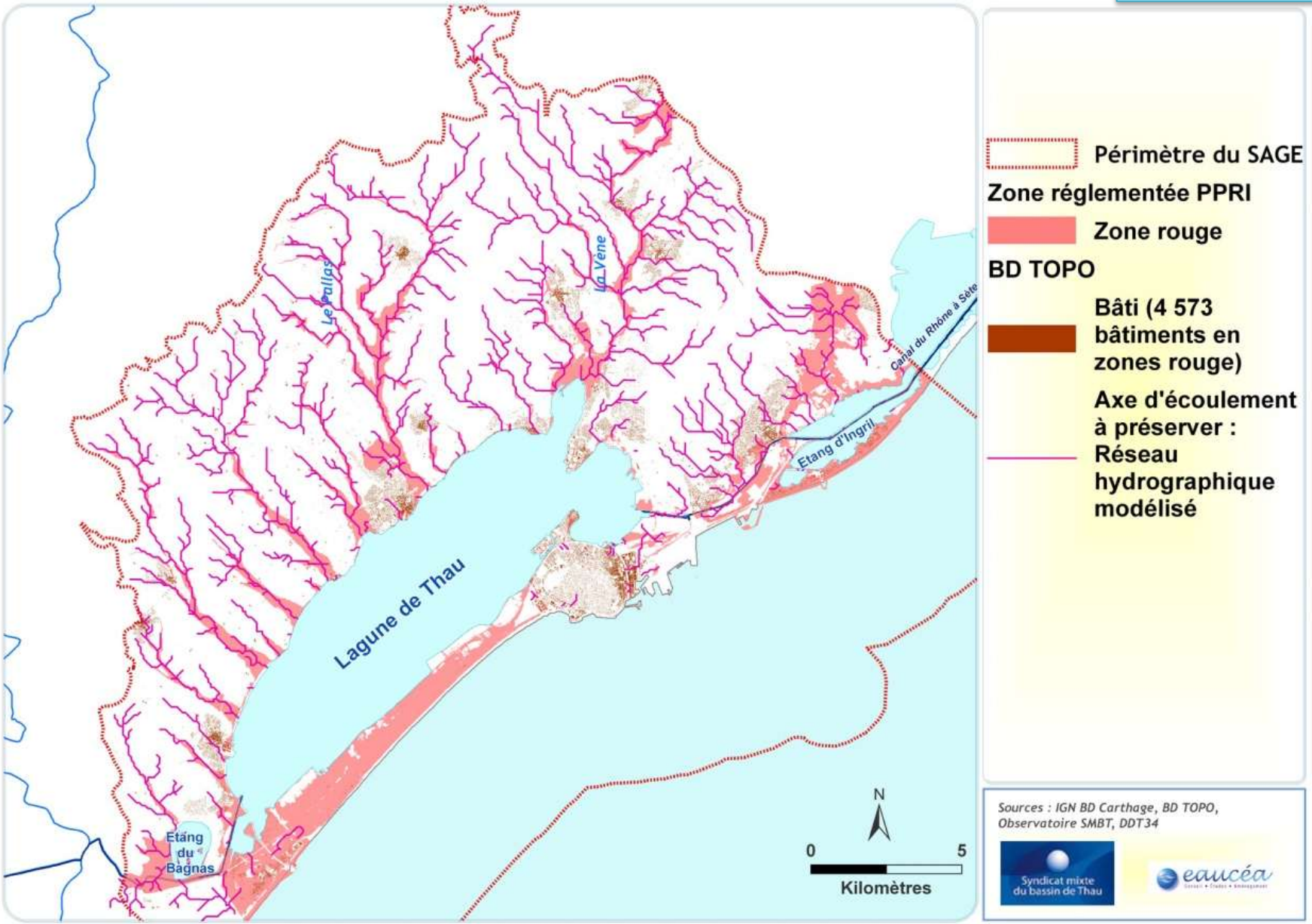

Carte 46 : Limites indicatives du karst Pli Ouest de Montpellier

**Orientation C, D24**

## Masses d'eau souterraines des calcaires jurassiques du Pli Ouest de Montpellier

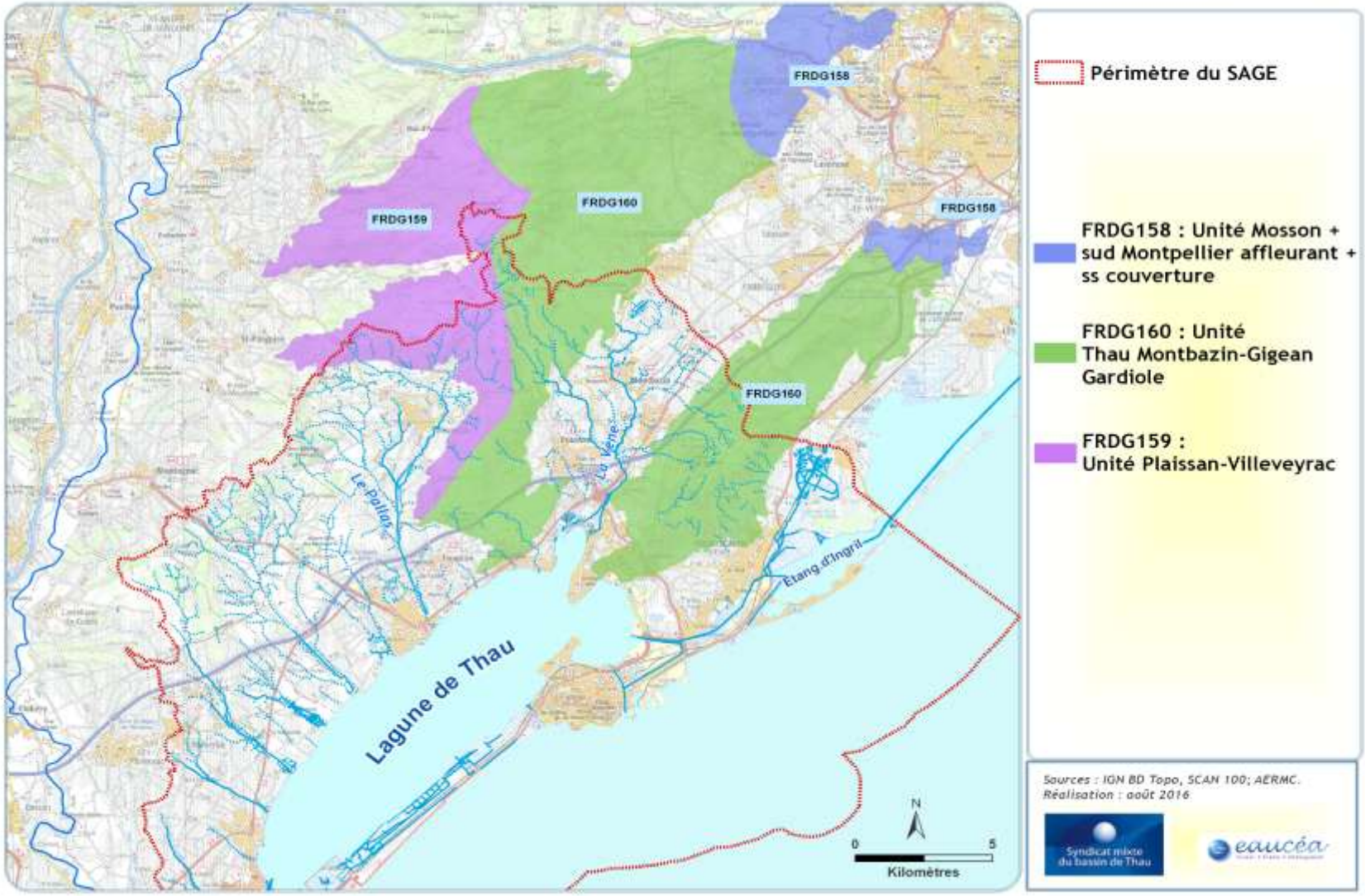

Carte 47 : Zones à risque élevé de transfert de produits phytosanitaires

**Orientation A, D9**

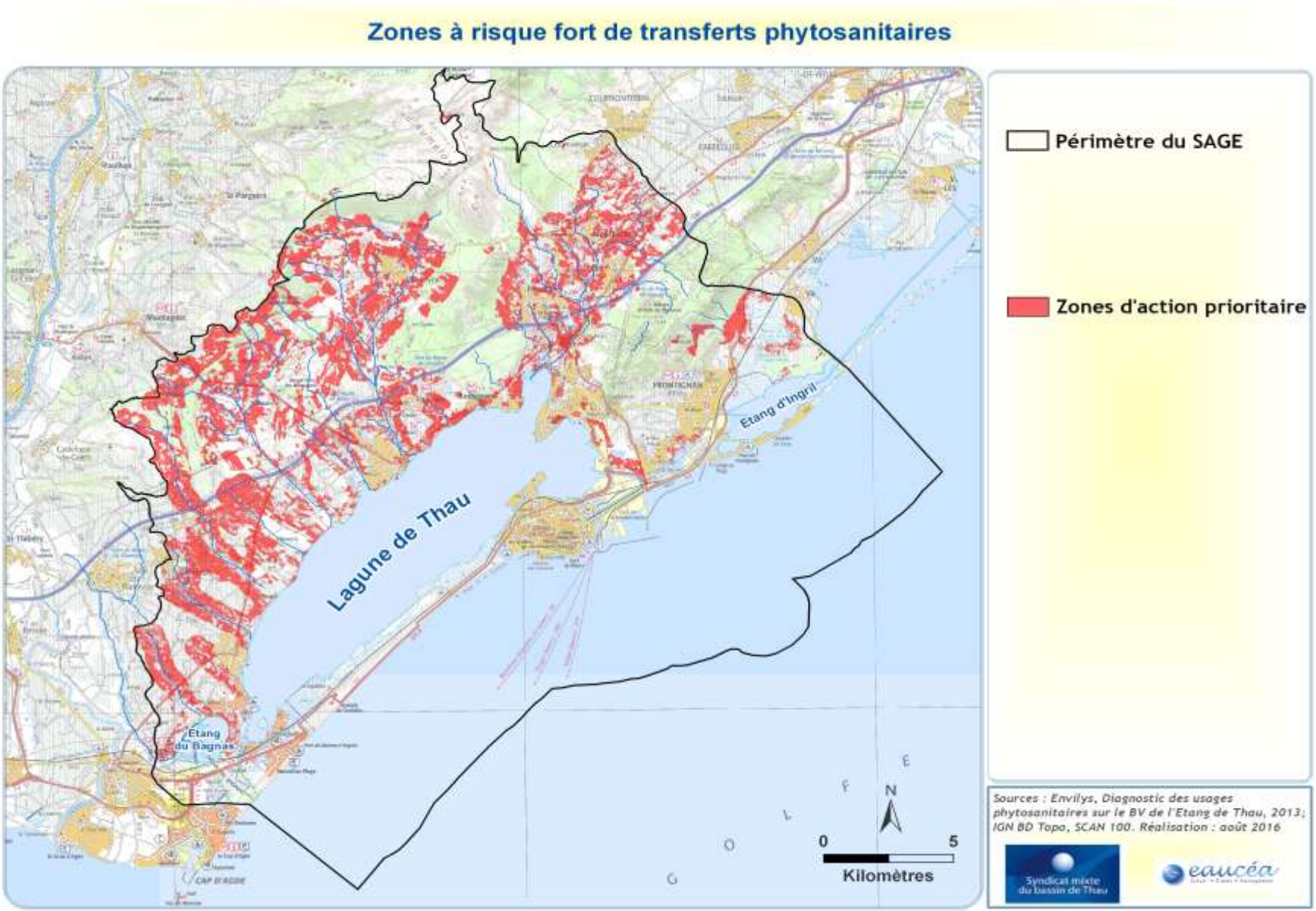

Carte 48 : zones de sauvegarde pour l'alimentation en eau potable situées dans le périmètre du SAGE

**Orientation C, D25**

## Les zones de sauvegarde pour l'alimentation en eau potable

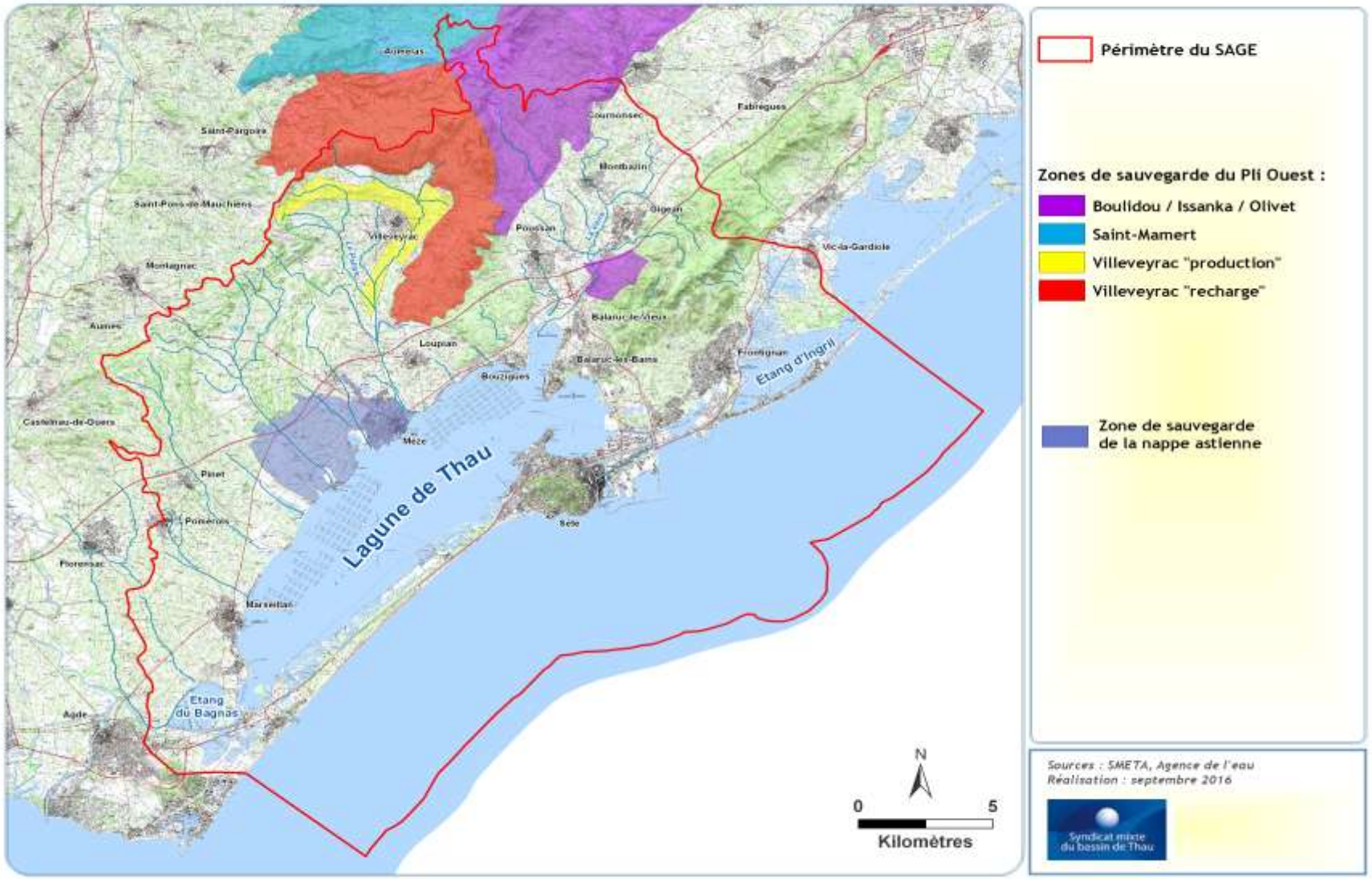

Carte 49 : Présentation des sites Natura 2000 concernant le périmètre du SAGE Thau-Ingril

**Orientation B, D19**

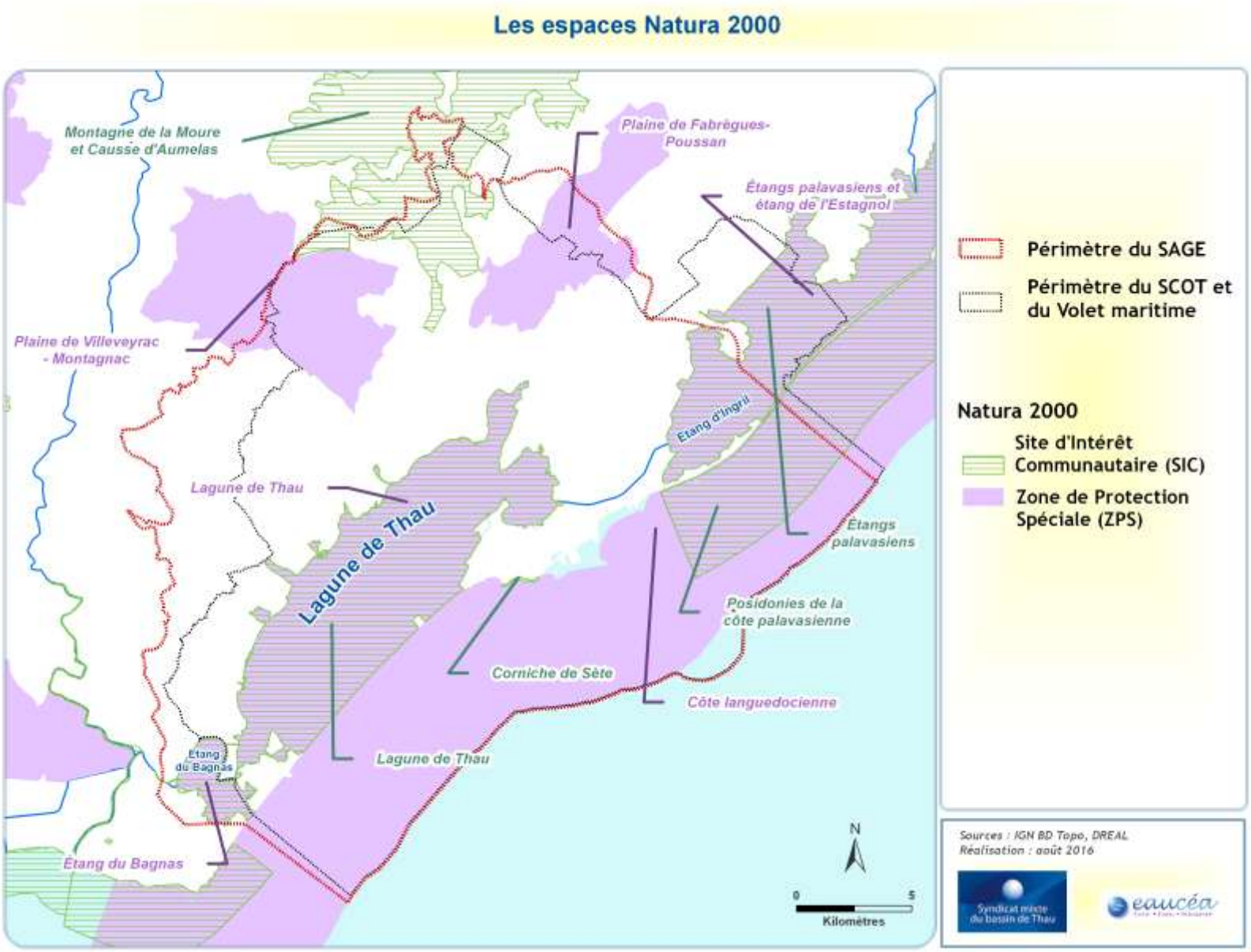

Syndicat mixte
du bassin de Thau

328, Quai des Moulins
34270 Sète
Tél. : 04 67 74 61 60
www.smbt.fr

DDTM34
agence de l'eau
la Région Languedoc Roussillon
Département Hérault
eaucéa
CABINET ECTARE