








Légende

-  Périmètre du sous-bassin versant concerné par la modification
-  Profils en travers avec côte de PHE calculées (crue centennale)
-  Lit mineur

Zonage réglementaire modifié

-  R - Zone inondable Rouge Naturelle
-  RU - Zone inondable Rouge Urbanisée
-  BU - Zone inondable Bleue Urbanisée

A3
 1:2000
 0 0.04 0.08 km


Source des données : © IGN
 Service producteur : DDTM 34 - SERN - PRNT
 Date d'impression : 19/11/2021