


Zone concernée par le Permis de Construire
MEDITERRANEE
Quai minier
34200 SETE



PLAN DE SITUATION - PCI

MAITRISE D'OUVRAGE : SEA INVEST SETE

PROJET : CONSTRUCTION D'UN HANGAR

DATE : 04/03/2019

PHASE : PC

INDICE : A

N° Affaire : 18/033



VUE SUIVANT 1

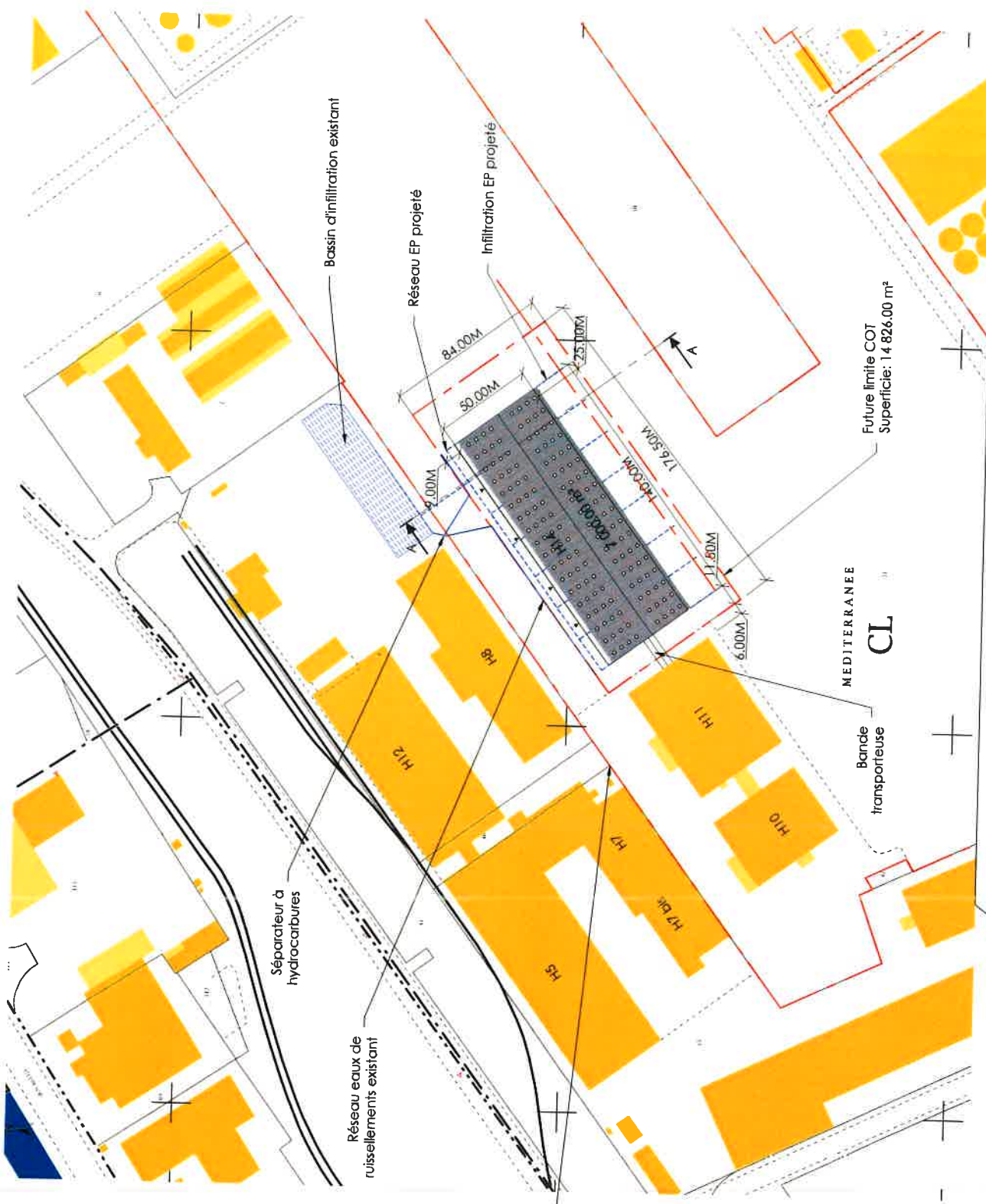


VUE SUIVANT 2



REPORTAGE PHOTOGRAPHIQUE - PC7 & PC8

MAITRISE D'OUVRAGE : SEA INVEST SETE	PROJET : CONSTRUCTION D'UN HANGAR	DATE : 04/03/2019	PHASE : PC	INDICE : A	N° Atteire : 18/033
---	--------------------------------------	----------------------	---------------	---------------	------------------------



Limite de propriété
 Section: CL
 Parcelle: 51
 Superficie: 378 996.00 m²

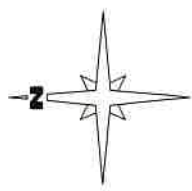
PLAN DE MASSE - ETAT PROJETE - PC2

MAIRIE D'OUVRAGE: SEA INVEST SETE
 PROJET: CONSTRUCTION D'UN HANGAR
 DATE: 04/03/2019
 PHASE: PC
 INDICE: A
 N° d'ordre: 18/033



Echelle : 1/2000
 0 m. 50 m. 100 m. 200 m.





Limite de propriété
 Section: CL
 Parcelle: 51
 Superficie: 378 996.00 m²

PLAN DE CADASTRE - PC2

MAITRE D'OUVRAGE : SEA INVEST SETE
 PROJET : CONSTRUCTION D'UN HANGAR
 DATE : 04/03/2019
 PHASE : PC
 INDICE : A
 N° Affaire : 18/033





INSERTION GRAPHIQUE - PC6

MAITRISE D'OUVRAGE : SEA INVEST SETE
PROJET : CONSTRUCTION D'UN HANGAR
DATE : 04/03/2019
PHASE : PC
INDICE : A
N° Affaire : 18/033