



RESEAU NATURA 2000 EN MER - REGION LANGUEDOC-ROUSSILLON

RESEAU NATURA2000 EN MER
Directive Habitats-Faune-Flore
Directive Oiseaux



Sites marins ou mixtes

LEGENDE

NATURA2000 - DHFF :

-  site majoritairement marin (> 50%)
-  autre site ayant une partie marine




NATURA2000 - DO :

-  site majoritairement marin (> 50%)
-  autre site ayant une partie marine

● Ville

□ Département littoral

Délimitation des espaces maritimes* :

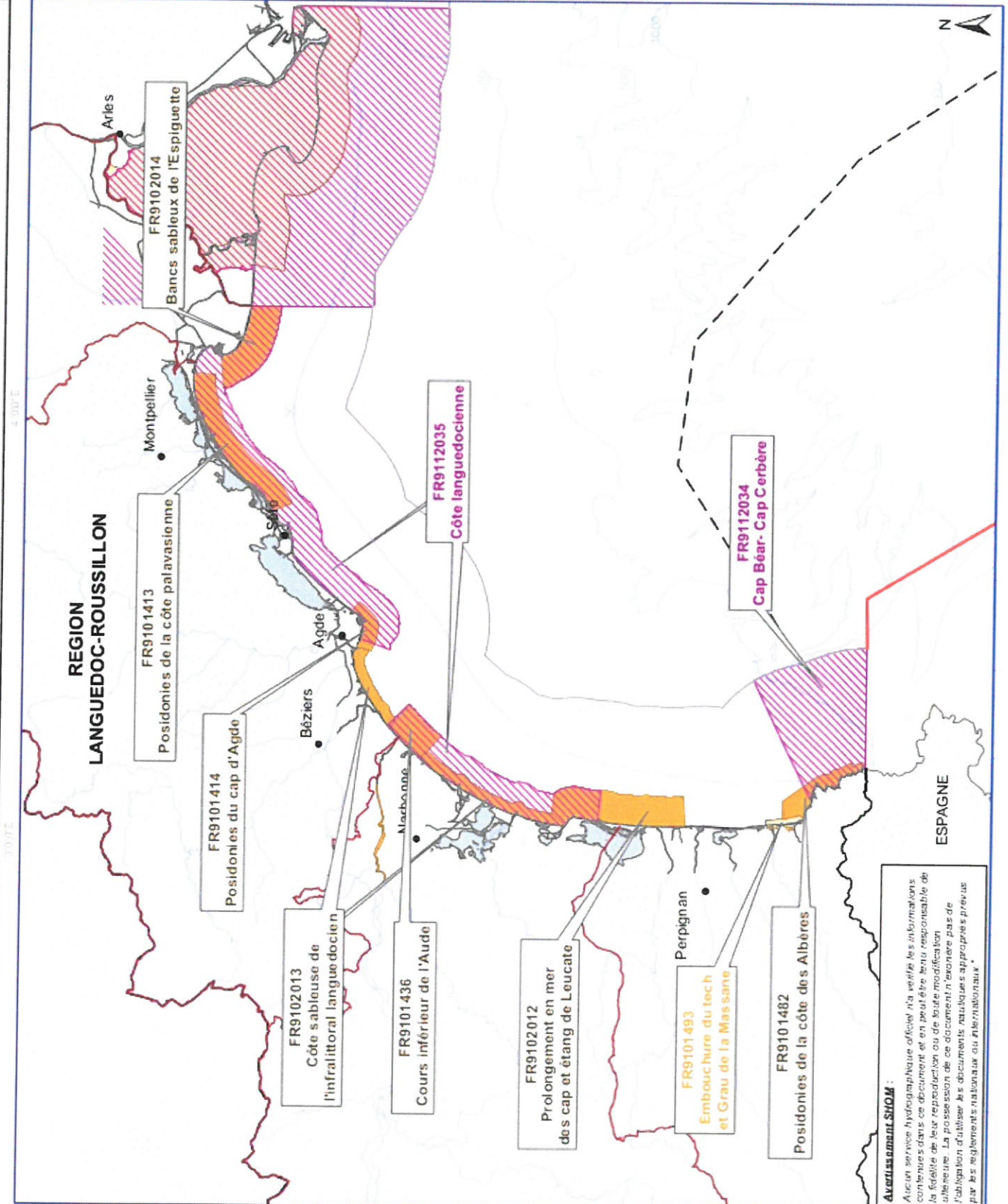
-  Frontière maritime française ou ZPE
-  Limite de la mer territoriale française
-  Zone de protection halieutique espagnole

Sources des données :

MINHN, PREMAR, DREAL, AAMP (permètres Natura2000) ; AAMP (ZPH d'après le décret royal espagnol 1313/1987 du 01/08/1987 portant création d'une zone de protection halieutique en Méditerranée) ; Délimitations indicatives des espaces maritimes français métropolitains d'après les données SHOM/IGN trait de côte hiscolit (v. 1.0, déc. 2007) et données SHOM (contrat n° 39/2008 délimitations des espaces maritimes français - v. 1.0, nov. 2007) ; IGN (Limites administratives départementales et Cours d'eau - convention IGN/AAMP n° 9776) ; Ifremer - SHOM (bathymétrie).



Coordonnées : RGF Lambert 93/MAG GRS 1980
Réalisation : Nov. 2010 - v. 1.0



Avertissement SHOM :
Aucun service hydrographique officiel n'a vérifié les informations contenues dans ce document et en peut être tenu responsable de la fidélité de leur reproduction ou de toute modification ultérieure. La possession de ce document n'exonère pas de l'obligation d'utiliser les documents nautiques appropriés prévus par les règlements nationaux ou internationaux.